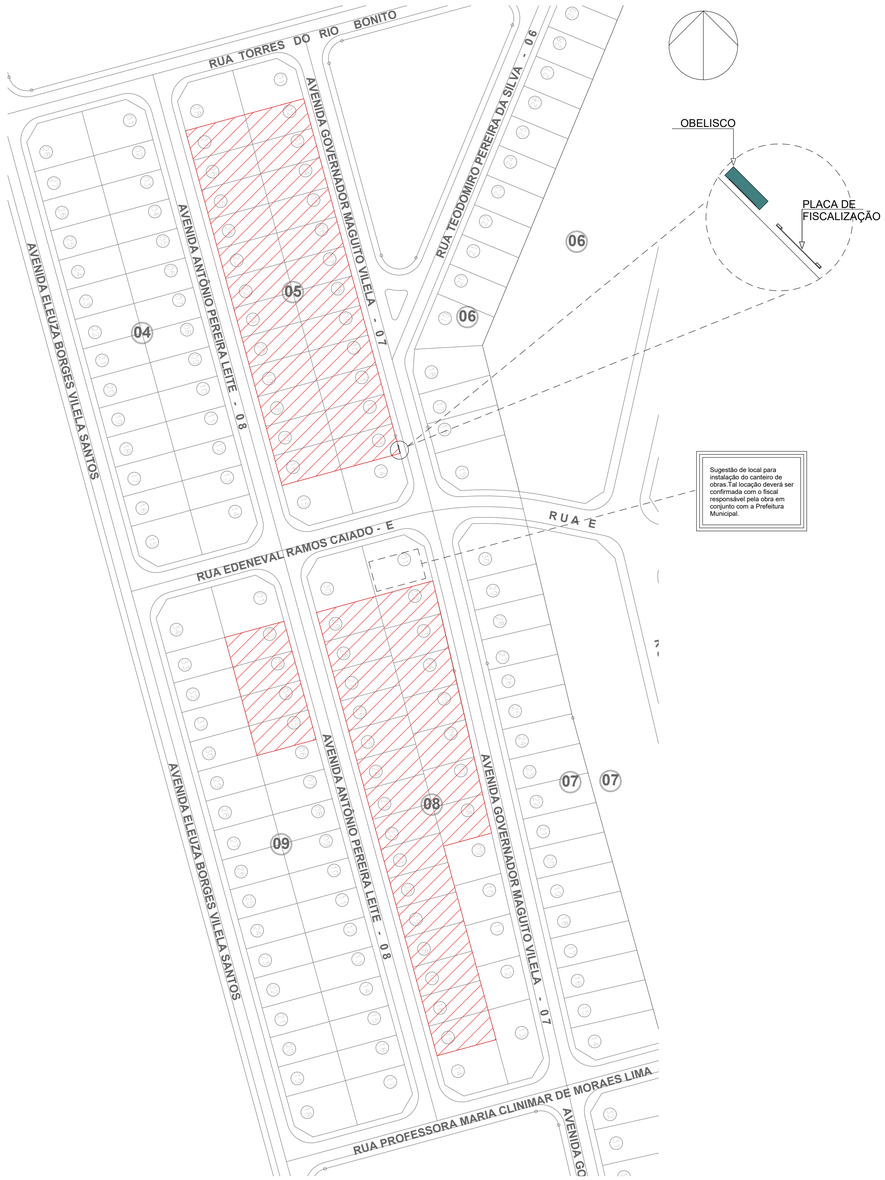

1 PLANTA DE SITUAÇÃO

ESCALA - 1 : 1000

LEGENDA:

- ÁREA DE PATAMARIZAÇÃO
- LOTE RECUSADO
- OBELISCO
- PLACA DE FISCALIZAÇÃO

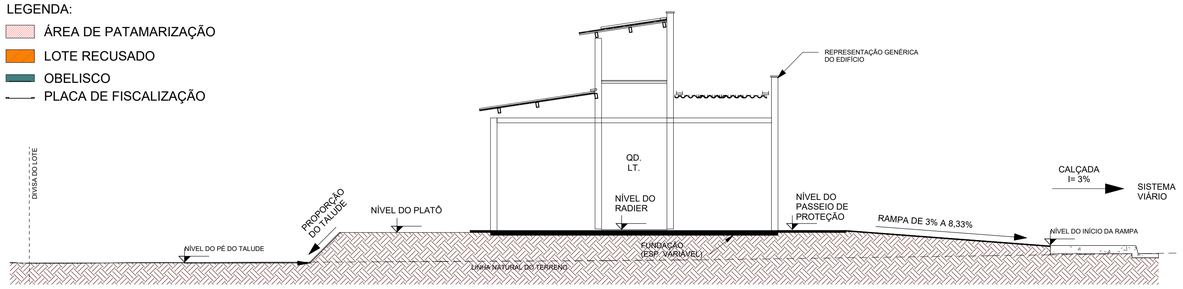

OBS: A rampa de acesso deve ter de 3% a 8,33% chegando no nível do passeio de proteção. Qualquer estrutura de fundação deve ser realizar abaixo deste nível para que a rampa se mantenha como especificada em projeto.

2 CORTE ESQUEMÁTICO

ESCALA - 1 : 75

ÁREA DE RAMPA		
QUADRA E LOTE	DESCRIÇÃO	Área
QD.05, LT.02	RAMPA	7,68 m²
QD.05, LT.03	RAMPA	7,69 m²
QD.05, LT.04	RAMPA	7,69 m²
QD.05, LT.05	RAMPA	8,03 m²
QD.05, LT.06	RAMPA	7,69 m²
QD.05, LT.07	RAMPA	8,03 m²
QD.05, LT.08	RAMPA	7,69 m²
QD.05, LT.09	RAMPA	8,03 m²
QD.05, LT.10	RAMPA	7,70 m²
QD.05, LT.11	RAMPA	8,02 m²
QD.05, LT.12	RAMPA	7,70 m²
QD.05, LT.13	RAMPA	7,70 m²
QD.05, LT.16	RAMPA	7,70 m²
QD.05, LT.17	RAMPA	7,68 m²
QD.05, LT.18	RAMPA	7,69 m²
QD.05, LT.19	RAMPA	7,69 m²
QD.05, LT.20	RAMPA	7,70 m²
QD.05, LT.21	RAMPA	7,69 m²
QD.05, LT.22	RAMPA	7,69 m²
QD.05, LT.23	RAMPA	7,69 m²
QD.05, LT.24	RAMPA	7,70 m²
QD.05, LT.25	RAMPA	7,69 m²
QD.05, LT.26	RAMPA	7,69 m²
QD.05, LT.27	RAMPA	7,68 m²
QD.08, LT.02	RAMPA	7,86 m²
QD.08, LT.03	RAMPA	7,90 m²
QD.08, LT.04	RAMPA	7,94 m²
QD.08, LT.05	RAMPA	7,91 m²
QD.08, LT.06	RAMPA	7,89 m²
QD.08, LT.07	RAMPA	7,90 m²
QD.08, LT.08	RAMPA	7,90 m²
QD.08, LT.15	RAMPA	7,70 m²
QD.08, LT.16	RAMPA	7,69 m²
QD.08, LT.17	RAMPA	7,69 m²
QD.08, LT.18	RAMPA	7,68 m²
QD.08, LT.19	RAMPA	7,70 m²
QD.08, LT.20	RAMPA	7,69 m²
QD.08, LT.21	RAMPA	7,69 m²
QD.08, LT.22	RAMPA	7,69 m²
QD.08, LT.23	RAMPA	7,68 m²
QD.08, LT.24	RAMPA	7,70 m²
QD.08, LT.25	RAMPA	7,69 m²
QD.08, LT.26	RAMPA	7,69 m²
QD.08, LT.27	RAMPA	7,68 m²
QD.08, LT.28	RAMPA	7,68 m²
QD.08, LT.29	RAMPA	7,68 m²
QD.09, LT.02	RAMPA	7,68 m²
QD.09, LT.03	RAMPA	7,69 m²
QD.09, LT.04	RAMPA	7,69 m²
QD.09, LT.05	RAMPA	7,70 m²
Total geral: 100		387,33 m²

ÁREA DE GRAMA RECUO FRONTAL		
QUADRA E LOTE	NOME AMBIENTE	ÁREA
QD.05, LT.02	GRAMA, RECUO FRONTAL	55,77 m²
QD.05, LT.03	GRAMA, RECUO FRONTAL	55,77 m²
QD.05, LT.04	GRAMA, RECUO FRONTAL	55,77 m²
QD.05, LT.05	GRAMA, RECUO FRONTAL	54,88 m²
QD.05, LT.06	GRAMA, RECUO FRONTAL	55,77 m²
QD.05, LT.07	GRAMA, RECUO FRONTAL	54,88 m²
QD.05, LT.08	GRAMA, RECUO FRONTAL	55,77 m²
QD.05, LT.09	GRAMA, RECUO FRONTAL	54,88 m²
QD.05, LT.10	GRAMA, RECUO FRONTAL	55,77 m²
QD.05, LT.11	GRAMA, RECUO FRONTAL	54,88 m²
QD.05, LT.12	GRAMA, RECUO FRONTAL	55,77 m²
QD.05, LT.13	GRAMA, RECUO FRONTAL	55,86 m²
QD.05, LT.16	GRAMA, RECUO FRONTAL	55,77 m²
QD.05, LT.17	GRAMA, RECUO FRONTAL	55,77 m²
QD.05, LT.18	GRAMA, RECUO FRONTAL	55,77 m²
QD.05, LT.19	GRAMA, RECUO FRONTAL	55,77 m²
QD.05, LT.20	GRAMA, RECUO FRONTAL	55,77 m²
QD.05, LT.21	GRAMA, RECUO FRONTAL	55,77 m²
QD.05, LT.22	GRAMA, RECUO FRONTAL	55,77 m²
QD.05, LT.23	GRAMA, RECUO FRONTAL	55,77 m²
QD.05, LT.24	GRAMA, RECUO FRONTAL	55,77 m²
QD.05, LT.25	GRAMA, RECUO FRONTAL	55,77 m²
QD.05, LT.26	GRAMA, RECUO FRONTAL	55,77 m²
QD.05, LT.27	GRAMA, RECUO FRONTAL	55,77 m²
QD.08, LT.02	GRAMA, RECUO FRONTAL	63,30 m²
QD.08, LT.03	GRAMA, RECUO FRONTAL	68,60 m²
QD.08, LT.04	GRAMA, RECUO FRONTAL	72,75 m²
QD.08, LT.05	GRAMA, RECUO FRONTAL	72,76 m²
QD.08, LT.06	GRAMA, RECUO FRONTAL	76,60 m²
QD.08, LT.07	GRAMA, RECUO FRONTAL	76,60 m²
QD.08, LT.08	GRAMA, RECUO FRONTAL	80,46 m²
QD.08, LT.15	GRAMA, RECUO FRONTAL	55,77 m²
QD.08, LT.16	GRAMA, RECUO FRONTAL	55,77 m²
QD.08, LT.17	GRAMA, RECUO FRONTAL	55,77 m²
QD.08, LT.18	GRAMA, RECUO FRONTAL	55,77 m²
QD.08, LT.19	GRAMA, RECUO FRONTAL	55,77 m²
QD.08, LT.20	GRAMA, RECUO FRONTAL	55,77 m²
QD.08, LT.21	GRAMA, RECUO FRONTAL	55,74 m²
QD.08, LT.22	GRAMA, RECUO FRONTAL	55,74 m²
QD.08, LT.23	GRAMA, RECUO FRONTAL	55,74 m²
QD.08, LT.24	GRAMA, RECUO FRONTAL	55,74 m²
QD.08, LT.25	GRAMA, RECUO FRONTAL	55,74 m²
QD.08, LT.26	GRAMA, RECUO FRONTAL	55,77 m²
QD.08, LT.27	GRAMA, RECUO FRONTAL	55,74 m²
QD.08, LT.28	GRAMA, RECUO FRONTAL	55,74 m²
QD.08, LT.29	GRAMA, RECUO FRONTAL	54,62 m²
QD.09, LT.02	GRAMA, RECUO FRONTAL	54,89 m²
QD.09, LT.03	GRAMA, RECUO FRONTAL	55,77 m²
QD.09, LT.04	GRAMA, RECUO FRONTAL	55,77 m²
QD.09, LT.05	GRAMA, RECUO FRONTAL	55,77 m²
Total geral		2903,47 m²

TABELA DE TOPOGRAFIA			
Nome	Corte	Aterro	Corte/Aterro
QD.05, LT.02	0,04 m³	53,40 m³	53,36 m³
QD.05, LT.03	0,00 m³	67,34 m³	67,34 m³
QD.05, LT.04	0,00 m³	83,13 m³	83,13 m³
QD.05, LT.05	0,00 m³	96,77 m³	96,77 m³
QD.05, LT.06	0,00 m³	88,14 m³	88,14 m³
QD.05, LT.07	0,00 m³	96,90 m³	96,90 m³
QD.05, LT.08	0,00 m³	68,33 m³	68,33 m³
QD.05, LT.09	0,00 m³	92,14 m³	92,14 m³
QD.05, LT.10	0,00 m³	104,78 m³	104,78 m³
QD.05, LT.11	0,00 m³	79,96 m³	79,96 m³
QD.05, LT.12	0,00 m³	100,69 m³	100,69 m³
QD.05, LT.13	0,00 m³	84,50 m³	84,50 m³
QD.05, LT.16	0,38 m³	91,92 m³	91,54 m³
QD.05, LT.17	0,00 m³	80,87 m³	80,87 m³
QD.05, LT.18	0,00 m³	111,17 m³	111,17 m³
QD.05, LT.19	0,00 m³	94,51 m³	94,51 m³
QD.05, LT.20	0,00 m³	120,70 m³	120,70 m³
QD.05, LT.21	0,00 m³	103,80 m³	103,80 m³
QD.05, LT.22	0,00 m³	87,29 m³	87,29 m³
QD.05, LT.23	0,00 m³	93,41 m³	93,41 m³
QD.05, LT.24	0,00 m³	104,61 m³	104,61 m³
QD.05, LT.25	0,00 m³	89,44 m³	89,44 m³
QD.05, LT.26	0,00 m³	79,16 m³	79,16 m³
QD.05, LT.27	0,23 m³	64,43 m³	64,20 m³
QD.08, LT.02	0,14 m³	63,56 m³	63,41 m³
QD.08, LT.03	0,00 m³	22,00 m³	22,00 m³
QD.08, LT.04	0,00 m³	107,75 m³	107,75 m³
QD.08, LT.05	0,00 m³	118,20 m³	118,20 m³
QD.08, LT.06	0,00 m³	69,95 m³	69,95 m³
QD.08, LT.07	0,00 m³	67,21 m³	67,21 m³
QD.08, LT.08	0,29 m³	83,90 m³	83,61 m³
QD.08, LT.15	0,10 m³	89,03 m³	88,93 m³
QD.08, LT.16	0,00 m³	95,94 m³	95,94 m³
QD.08, LT.17	0,01 m³	88,46 m³	88,45 m³
QD.08, LT.18	0,00 m³	85,41 m³	85,41 m³
QD.08, LT.19	0,00 m³	126,19 m³	126,19 m³
QD.08, LT.20	0,00 m³	110,03 m³	110,03 m³
QD.08, LT.21	0,00 m³	106,69 m³	106,68 m³
QD.08, LT.22	0,00 m³	103,62 m³	103,62 m³
QD.08, LT.23	0,00 m³	87,62 m³	87,62 m³
QD.08, LT.24	0,00 m³	130,99 m³	130,99 m³
QD.08, LT.25	0,00 m³	128,72 m³	128,72 m³
QD.08, LT.26	0,00 m³	112,96 m³	112,96 m³
QD.08, LT.27	0,00 m³	100,43 m³	100,43 m³
QD.08, LT.28	0,00 m³	92,71 m³	92,71 m³
QD.08, LT.29	0,28 m³	87,64 m³	87,35 m³
QD.09, LT.02	0,52 m³	71,60 m³	71,07 m³
QD.09, LT.03	0,05 m³	88,63 m³	88,58 m³
QD.09, LT.04	0,18 m³	106,45 m³	106,27 m³
QD.09, LT.05	0,08 m³	111,75 m³	111,67 m³
Total Lotes: 50	2,32 m³	4594,82 m³	4592,50 m³

TABELA DE DIMENSÕES DOS MUROS DE ARRIMO PARA DRENAGEM				
QUADRA E LOTE	DESCRIÇÃO DO MURO	COMPRIMENTO	ÁREA	ÁREA DE MANTA BIDIM
QD.05, LT.02	ARRIMO ATÉ 1,20M	20,00 m	8,00 m²	19,00 m²
QD.05, LT.07	ARRIMO DENTRO DA PROJ. DA CASA - ATÉ 1,20M	20,00 m	7,32 m²	17,64 m²
QD.05, LT.10	ARRIMO DENTRO DA PROJ. DA CASA - ATÉ 1,20M	20,10 m	7,38 m²	17,77 m²
QD.05, LT.13	ARRIMO DENTRO DA PROJ. DA CASA - ATÉ 1,20M	20,00 m	15,34 m²	33,68 m²
QD.05, LT.16	ARRIMO DENTRO DA PROJ. DA CASA - ATÉ 1,20M	20,00 m	13,56 m²	30,12 m²
QD.05, LT.18	ARRIMO DENTRO DA PROJ. DA CASA - ATÉ 1,20M	20,00 m	7,34 m²	17,68 m²
QD.05, LT.19	ARRIMO ATÉ 1,20M	1,40 m	0,56 m²	1,33 m²
QD.05, LT.20	ARRIMO DENTRO DA PROJ. DA CASA - ATÉ 1,20M	20,00 m	7,74 m²	18,48 m²
QD.05, LT.22	ARRIMO ATÉ 1,20M	1,50 m	0,60 m²	1,43 m²
QD.05, LT.27	ARRIMO ATÉ 1,20M	20,00 m	8,00 m²	19,00 m²
QD.08, LT.02	ARRIMO ATÉ 1,20M	19,40 m	8,08 m²	19,07 m²
QD.08, LT.05	ARRIMO DENTRO DA PROJ. DA CASA - ATÉ 1,20M	17,86 m	6,93 m²	16,55 m²
QD.08, LT.08	ARRIMO DENTRO DA PROJ. DA CASA - ATÉ 1,20M	16,35 m	9,10 m²	20,65 m²
QD.08, LT.15	ARRIMO DENTRO DA PROJ. DA CASA - ATÉ 1,20M	19,92 m	11,25 m²	25,50 m²
QD.08, LT.19	ARRIMO DENTRO DA PROJ. DA CASA - ATÉ 1,20M	19,92 m	8,32 m²	19,64 m²
QD.08, LT.19	ARRIMO ATÉ 1,20M	10,10 m	8,00 m²	17,51 m²
QD.08, LT.20	ARRIMO ATÉ 1,20M	10,00 m	8,00 m²	17,50 m²
QD.08, LT.21	ARRIMO ATÉ 1,20M	10,10 m	6,55 m²	14,61 m²
QD.08, LT.24	ARRIMO DENTRO DA PROJ. DA CASA - ATÉ 1,20M	19,92 m	7,51 m²	18,00 m²
QD.08, LT.24	ARRIMO ATÉ 1,20M	3,20 m	1,89 m²	4,25 m²
QD.08, LT.25	ARRIMO ATÉ 1,20M	3,58 m	2,06 m²	4,66 m²
QD.08, LT.29	ARRIMO ATÉ 1,20M	20,00 m	12,00 m²	27,00 m²
QD.09, LT.02	ARRIMO DENTRO DA PROJ. DA CASA - ATÉ 1,20M	19,92 m	9,76 m²	22,51 m²
QD.09, LT.02	ARRIMO ATÉ 1,20M	9,92 m	5,90 m²	13,30 m²
QD.09, LT.03	ARRIMO ATÉ 1,20M	10,00 m	6,00 m²	13,50 m²
QD.09, LT.04	ARRIMO ATÉ 1,20M	10,00 m	8,00 m²	17,50 m²
QD.09, LT.05	ARRIMO ATÉ 1,20M	10,00 m	8,00 m²	17,50 m²
Total geral: 27		393,19 m	203,20 m²	465,38 m²

ÁREA DO MURO DE ARRIMO - FORA DA PROJEÇÃO DA CASA - ATÉ 1,20M			
QUADRA E LOTE	DESCRIÇÃO DO MURO	MATERIAL	ÁREA
QD.05, LT.02	ARRIMO ATÉ 1,20M	BLOCO DE CONCRETO (14CM) - ARRIMO FINAL 16CM	8,00 m²
QD.05, LT.19	ARRIMO ATÉ 1,20M	BLOCO DE CONCRETO (14CM) - ARRIMO FINAL 16CM	0,56 m²
QD.05, LT.22	ARRIMO ATÉ 1,20M	BLOCO DE CONCRETO (14CM) - ARRIMO FINAL 16CM	0,60 m²
QD.05, LT.27	ARRIMO ATÉ 1,20M	BLOCO DE CONCRETO (14CM) - ARRIMO FINAL 16CM	8,00 m²
QD.08, LT.02	ARRIMO ATÉ 1,20M	BLOCO DE CONCRETO (14CM) - ARRIMO FINAL 16CM	8,08 m²
QD.08, LT.19	ARRIMO ATÉ 1,20M	BLOCO DE CONCRETO (14CM) - ARRIMO FINAL 16CM	8,00 m²
QD.08, LT.20	ARRIMO ATÉ 1,20M	BLOCO DE CONCRETO (14CM) - ARRIMO FINAL 16CM	8,00 m²
QD.08, LT.21	ARRIMO ATÉ 1,20M	BLOCO DE CONCRETO (14CM) - ARRIMO FINAL 16CM	6,55 m²
QD.08, LT.24	ARRIMO ATÉ 1,20M	BLOCO DE CONCRETO (14CM) - ARRIMO FINAL 16CM	1,89 m²
QD.08, LT.25	ARRIMO ATÉ 1,20M	BLOCO DE CONCRETO (14CM) - ARRIMO FINAL 16CM	2,06 m²
QD.08, LT.29	ARRIMO ATÉ 1,20M	BLOCO DE CONCRETO (14CM) - ARRIMO FINAL 16CM	12,00 m²
QD.09, LT.02	ARRIMO ATÉ 1,20M	BLOCO DE CONCRETO (14CM) - ARRIMO FINAL 16CM	5,90 m²
QD.09, LT.03	ARRIMO ATÉ 1,20M	BLOCO DE CONCRETO (14CM) - ARRIMO FINAL 16CM	6,00 m²
QD.09, LT.04	ARRIMO ATÉ 1,20M	BLOCO DE CONCRETO (14CM) - ARRIMO FINAL 16CM	8,00 m²
QD.09, LT.05	ARRIMO ATÉ 1,20M	BLOCO DE CONCRETO (14CM) - ARRIMO FINAL 16CM	8,00 m²
Total geral: 15			91,64 m²

ÁREA DO MURO DE ARRIMO - DENTRO DA PROJEÇÃO DA CASA - ATÉ 1,20M			
QUADRA E LOTE	DESCRIÇÃO DO MURO	MATERIAL	ÁREA
QD.05, LT.07	ARRIMO DENTRO DA PROJ. DA CASA - ATÉ 1,20M	BLOCO DE CONCRETO (14CM) - ARRIMO FINAL 16CM	7,32 m²
QD.05, LT.10	ARRIMO DENTRO DA PROJ. DA CASA - ATÉ 1,20M	BLOCO DE CONCRETO (14CM) - ARRIMO FINAL 16CM	7,38 m²
QD.05, LT.13	ARRIMO DENTRO DA PROJ. DA CASA - ATÉ 1,20M	BLOCO DE CONCRETO (14CM) - ARRIMO FINAL 16CM	15,34 m²
QD.05, LT.16	ARRIMO DENTRO DA PROJ. DA CASA - ATÉ 1,20M	BLOCO DE CONCRETO (14CM) - ARRIMO FINAL 16CM	13,56 m²
QD.05, LT.18	ARRIMO DENTRO DA PROJ. DA CASA - ATÉ 1,20M	BLOCO DE CONCRETO (14CM) - ARRIMO FINAL 16CM	7,34 m²
QD.05, LT.20	ARRIMO DENTRO DA PROJ. DA CASA - ATÉ 1,20M	BLOCO DE CONCRETO (14CM) - ARRIMO FINAL 16CM	7,74 m²
QD.08, LT.05	ARRIMO DENTRO DA PROJ. DA CASA - ATÉ 1,20M	BLOCO DE CONCRETO (14CM) - ARRIMO FINAL 16CM	6,93 m²
QD.08, LT.08	ARRIMO DENTRO DA PROJ. DA CASA - ATÉ 1,20M	BLOCO DE CONCRETO (14CM) - ARRIMO FINAL 16CM	9,10 m²
QD.08, LT.15	ARRIMO DENTRO DA PROJ. DA CASA - ATÉ 1,20M	BLOCO DE CONCRETO (14CM) - ARRIMO FINAL 16CM	11,25 m²
QD.08, LT.19	ARRIMO DENTRO DA PROJ. DA CASA - ATÉ 1,20M	BLOCO DE CONCRETO (14CM) - ARRIMO FINAL 16CM	8,32 m²
QD.08, LT.24	ARRIMO DENTRO DA PROJ. DA CASA - ATÉ 1,20M	BLOCO DE CONCRETO (14CM) - ARRIMO FINAL 16CM	7,51 m²
QD.09, LT.02	ARRIMO DENTRO DA PROJ. DA CASA - ATÉ 1,20M	BLOCO DE CONCRETO (14CM) - ARRIMO FINAL 16CM	9,76 m²
Total geral: 12			111,56 m²

TABELA DE CERCA EM MADEIRA COM 9 FIOS DE ARAME FARPADO		
MATERIAL	ALTURA DO GUARDA-CORPO	COMPRIMENTO
CERCA EM MADEIRA ROLIÇA H1,70M COM 9 FIOS DE ARAME FARPADO	1,70	815,52
Total geral: 3		815,52

NOTA 1: O TERRENO DO RECUO FRONTAL DE GRAMA DEVERÁ SER NIVELADO EM CONFORMIDADE COM O NÍVEL DA CALÇADA E DO PLATÔ DA CASA.

NOTA 2: A RAMPA DE ACESSO DEVE TER DE 3% A 8,33% CHEGANDO AO NÍVEL DO PASSEIO DE PROTEÇÃO DA CASA. QUALQUER ESTRUTURA DE FUNDAÇÃO DEVE SER REALIZADA ABAIXO DESTE NÍVEL PARA QUE A RAMPA SE MANTENHA COMO ESPECIFICADA EM PROJETO. VER DETALHE EM CORTE ESQUEMÁTICO PRANCHA 01.

NOTA 3:

PATAMARIZAÇÃO

_ O PROJETO DE PATAMARIZAÇÃO FOI EXECUTANDO COM BASE NO LEVANTAMENTO TOPOGRÁFICO REALIZADO PELO TECNÓLOGO EM AGRIMENSURA RÔMULO GUILHERME MENEZES, SOBRE ART Nº 1020240120183

ARRIMOS

_ O DETALHAMENTO DOS MUROS DE ARRIMO ENCONTRA-SE NO PROJETO ESTRUTURAL.

TALUDES

_ DEVERÁ SER PREVISTO SISTEMA DE DRENAGEM DOS TALUDES.
_ O TALUDE E 1M EM SEU ENTORNO DEVERÁ SER REVESTIDO DE COBERTURA VEGETAL.

CALÇADAS

_ O DETALHAMENTO DAS CALÇADAS ENCONTRA-SE NO PROJETO PASSEIO PÚBLICO.

PROJEÇÃO DA VAGA DE VEÍCULO

_ VERIFICAR A POSIÇÃO DAS VAGAS DE VEÍCULO EM PROJETO DE PASSEIO PÚBLICO.

LOTES FORA DOS CRITÉRIOS NECESSÁRIOS:

_ TODOS OS LOTES ATENDEM AOS CRITERIOS

LOTES RESERVADOS

_ OS LOTES 05, 07, 09, 11 NA QUADRA 05 SÃO RESERVADOS PARA IDOSOS E PESSOAS COM DEFICIÊNCIA (PCD), RESPECTIVAMENTE.
_ 5% (CINCO POR CENTO) DAS UNIDADES DE PROGRAMAS DE LOTEAMENTOS SOCIAIS E DE HABITAÇÃO POPULAR SERÃO DESTINADAS ÀS MULHERES VÍTIMAS DE VIOLÊNCIA DOMÉSTICA CONFORME LEI ESTADUAL Nº 21.525/2022. TAIS HABITAÇÕES SERÃO DESIGNADAS EM SORTEIO E NÃO HAVERÃO DIFERENCIAÇÃO ÀS DEMAIS.

HISTÓRICO DE REVISÃO: R00

00 -EMISSÃO INICIAL DO PROJETO
01 - ATUALIZAÇÃO MODELO CONSTRUTIVO - CASA EXCEL
02 - XXXXXXXXXXXXXXXXX
03 - XXXXXXXXXXXXXXXXX
04 - XXXXXXXXXXXXXXXXX
05 - XXXXXXXXXXXXXXXXX

QUADRO DE REVISÕES

REVISÃO	DATA	MOTIVAÇÃO	SOLICITANTE	CONTEÚDO	AUTOR
R00	06/09/2024	Nº SEI e Despacho Nº 202400031008168	SECPLANH	Emissão inicial do projeto	Paulo H. Stival
R01	23/01/2025	Nº SEI e Despacho Nº 202400031008168	SECPLANH	Atualização modelo construtivo	Paulo H. Stival

APROVAÇÃO DE PROJETO:

Os projetos referentes ao Processo SEI Nº202400031008168, encontram-se dentro das normas e exigências da AGEHAB, tendo sido elaborado por profissionais habilitados.

GERÊNCIA DE PROJETOS DE IMPLANTAÇÃO

SECRETARIA EXECUTIVA DE PLANEJAMENTO E PROJETOS HABITACIONAIS

AGEHAB Agência Goiana de Habitação

GOVERNO DE GOIÁS O ESTADO QUE DÁ CERTO

PROJETO DE PATAMARIZAÇÃO

CAIAPÔNIA MÓD. II - 50 UH

ENDEREÇO DA OBRA: AV. ANTÔNIO PEREIRA LEITE, LTS. 02 AO 13 E 16 AO 27 DA QD.05, LTS. 02 AO 08 E 15 AO 29 DA QD.08 E LTS. 02 AO 05 DA QD.09, RES. VALE DOS SONHOS, CAIAPÔNIA, GO. CEP 75850-000

PROPRIETÁRIO:

AGÊNCIA GOIANA DE HABITAÇÃO - AGEHAB
CNPJ: 01.274.240/0001-47

AUTOR DO PROJETO:

ARQ. URB. PAULO HENRIQUE STIVAL | CAU: 109492-0 / GO

PATAMARIZAÇÃO

CONTEÚDO:

LOCALIZAÇÃO

ÁREA DO TERRENO: 10.107,74m²	**DESENHO:** PAULO H. STIVAL	**ESCALA:** Como indicado	**FOLHA:** 01/10
ÁREA CONSTRUÍDA: 00.000,00m²	**PROGRAMA:** REVIT - 2025 / **DATA:** SET/2024	**FORMATO:** A1 (841x594mm)	

IMPORTANTE: ANTES DA EXECUÇÃO, VERIFICAR A COMPATIBILIDADE COM PROJETOS COMPLEMENTARES: TOPOGRÁFICO, EXECUTIVO, ESTRUTURAL, ELÉTRICO E HIDRÁULICO.

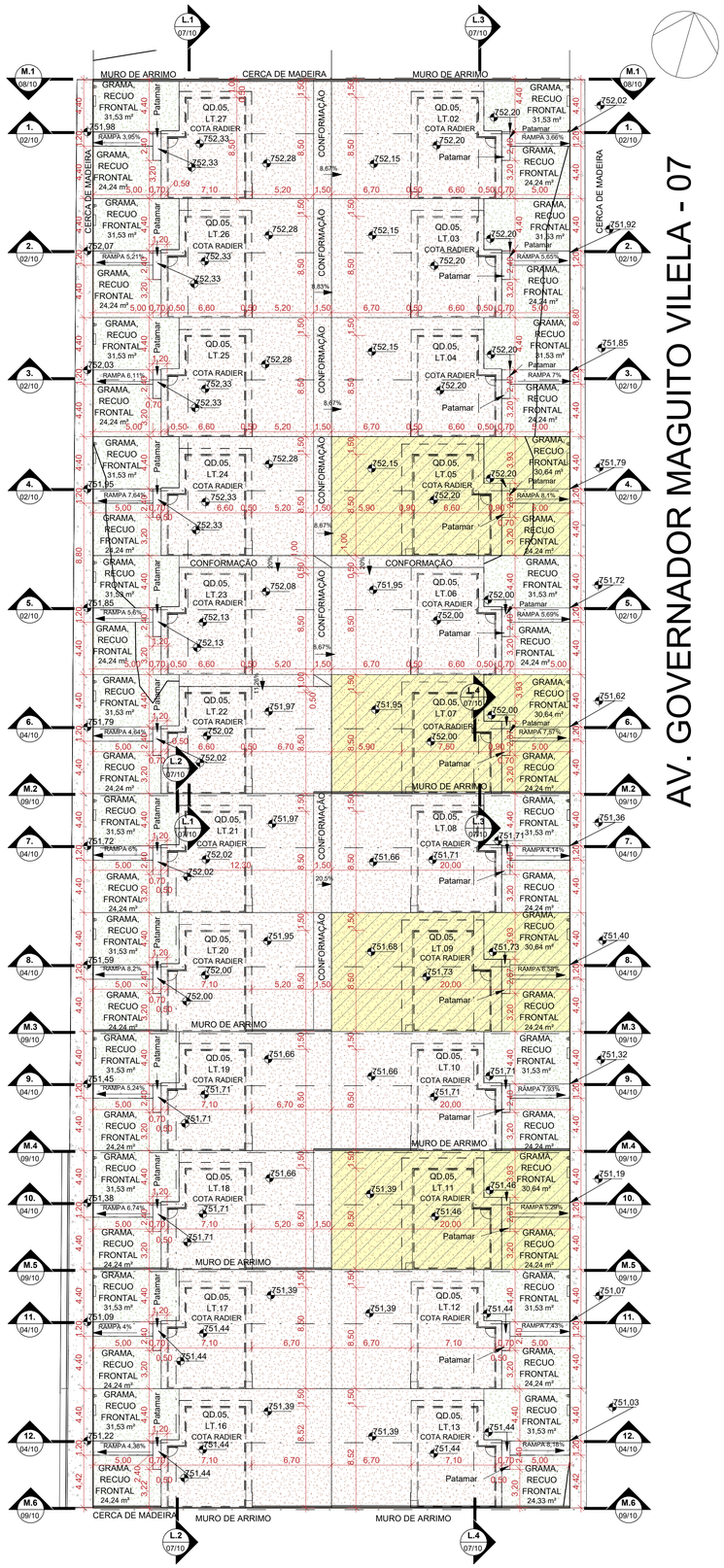

3 **PATAMARIZAÇÃO QD.05**

ESCALA - 1 : 250

LEGENDA:

- ÁREA DE GRAMA
- CALçADA
- GUARDA-CORPO (ALVENARIA ESTRUTURAL)
- ARRIMO ABAIXO DA SOBREPOSIçãO DA HABITAçãO (EM CORTE)
- ARRIMO FORA DA SOBREPOSIçãO DA HABITAçãO ACIMA 1,20M (EM CORTE)
- ARRIMO FORA DA SOBREPOSIçãO DA HABITAçãO ATÉ 1,20M (EM CORTE)
- MURO DE ARRIMO (EM PLANTA)
- TERRENO NATURAL
- TALUDE
- TERRENO PATAMARIZADO
- RAMPA
- LOTES RESERVADOS PARA PCD E IDOSO (VER NOTAS)
- LOTES COM POSSIBILIDADE DE APROVEITAMENTO (VER NOTAS)
- LOTES RECUSADOS
- CERCA EM MADEIRA
- MURETA HIDRáULICA
- FOSSA SéPTICA
- SUMIDOURO
- VAGA DE GARAGEM
- POSTE

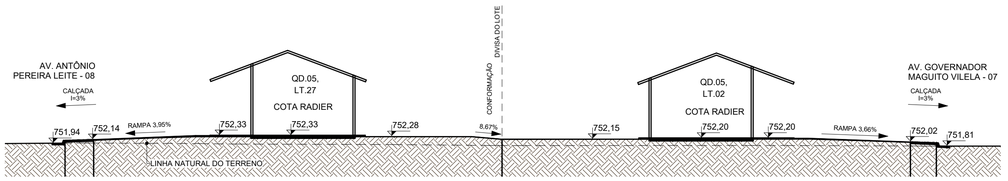

4 **1.**

ESCALA - 1 : 150

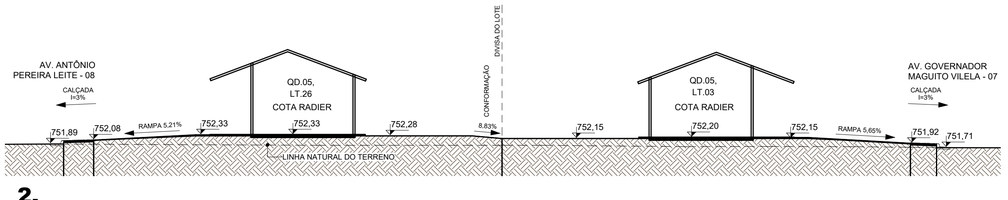

5 **2.**

ESCALA - 1 : 150

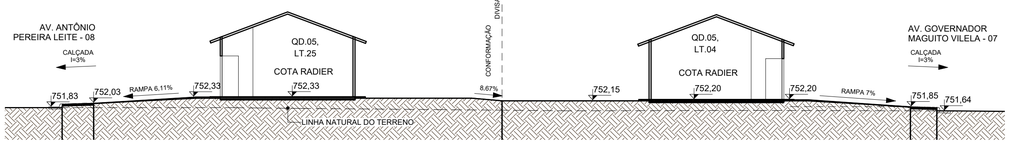

6 **3.**

ESCALA - 1 : 150

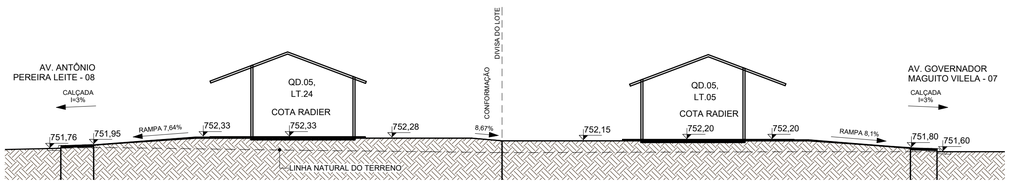

7 **4.**

ESCALA - 1 : 150

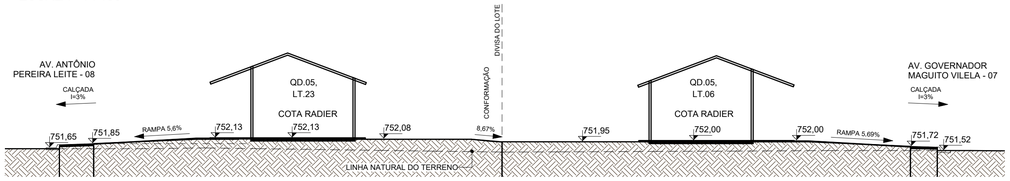

8 **5.**

ESCALA - 1 : 150

NOTA 1: O TERRENO DO RECUO FRONTAL DE GRAMA DEVERÁ SER NIVELADO EM CONFORMIDADE COM O NÍVEL DA CALÇADA E DO PLATÔ DA CASA.

NOTA 2: A RAMPA DE ACESSO DEVE TER DE 3% A 8,33% CHEGANDO AO NÍVEL DO PASSEIO DE PROTEÇÃO DA CASA. QUALQUER ESTRUTURA DE FUNDAÇÃO DEVE SER REALIZADA ABAIXO DESTE NÍVEL PARA QUE A RAMPA SE MANTENHA COMO ESPECIFICADA EM PROJETO. VER DETALHE EM CORTE ESQUEMÁTICO PRANCHA 01.

NOTA 3:

PATAMARIZAÇÃO

_ O PROJETO DE PATAMARIZAÇÃO FOI EXECUTANDO COM BASE NO LEVANTAMENTO TOPOGRÁFICO REALIZADO PELO TECNÓLOGO EM AGRIMENSURA RÔMULO GUILHERME MENEZES, SOBRE ART Nº 1020240120183

ARRIMOS

_ O DETALHAMENTO DOS MUROS DE ARRIMO ENCONTRA-SE NO PROJETO ESTRUTURAL.

TALUDES

_ DEVERÁ SER PREVISTO SISTEMA DE DRENAGEM DOS TALUDES.
_ O TALUDE E 1M EM SEU ENTORNO DEVERÁ SER REVESTIDO DE COBERTURA VEGETAL.

CALÇADAS

_ O DETALHAMENTO DAS CALÇADAS ENCONTRA-SE NO PROJETO PASSEIO PÚBLICO.

PROJEÇÃO DA VAGA DE VEÍCULO

_ VERIFICAR A POSIÇÃO DAS VAGAS DE VEÍCULO EM PROJETO DE PASSEIO PÚBLICO.

LOTES FORA DOS CRITÉRIOS NECESSÁRIOS:

_ TODOS OS LOTES ATENDEM AOS CRITERIOS

LOTES RESERVADOS

_ OS LOTES 05, 07, 09, 11 NA QUADRA 05 SÃO RESERVADOS PARA IDOSOS E PESSOAS COM DEFICIÊNCIA (PCD), RESPECTIVAMENTE.
_ 5% (CINCO POR CENTO) DAS UNIDADES DE PROGRAMAS DE LOTEAMENTOS SOCIAIS E DE HABITAÇÃO POPULAR SERÃO DESTINADAS ÀS MULHERES VÍTIMAS DE VIOLÊNCIA DOMÉSTICA CONFORME LEI ESTADUAL Nº 21.525/2022. TAIS HABITAÇÕES SERÃO DESIGNADAS EM SORTEIO E NÃO HAVERÃO DIFERENCIAÇÃO ÀS DEMAIS.

HISTÓRICO DE REVISÃO: R00

00 -EMISSÃO INICIAL DO PROJETO
01 - ATUALIZAÇÃO MODELO CONSTRUTIVO - CASA EXCEL
02 - XXXXXXXXXXXXXXXXX
03 - XXXXXXXXXXXXXXXXX
04 - XXXXXXXXXXXXXXXXX
05 - XXXXXXXXXXXXXXXXX

QUADRO DE REVISÕES

REVISÃO	DATA	MOTIVAÇÃO	SOLICITANTE	CONTEÚDO	AUTOR
R00	06/09/2024	Nº SEI e Despacho Nº 202400031008168	SECPLANH	Emissão inicial do projeto	Paulo H. Stival
R01	23/01/2025	Nº SEI e Despacho Nº 202400031008168	SECPLANH	Atualização modelo construtivo	Paulo H. Stival

APROVAÇÃO DE PROJETO:

Os projetos referentes ao Processo SEI Nº202400031008168, encontram-se dentro das normas e exigências da AGEHAB, tendo sido elaborado por profissionais habilitados.

GERÊNCIA DE PROJETOS DE IMPLANTAÇÃO

SECRETARIA EXECUTIVA DE PLANEJAMENTO E PROJETOS HABITACIONAIS

AGEHAB Agência Goiana de Habitação

GOVERNO DE GOIÁS O ESTADO QUE DÁ CERTO

PROJETO DE PATAMARIZAÇÃO

CAIAPÔNIA MÓD. II - 50 UH

ENDEREÇO DA OBRA: AV. ANTÔNIO PEREIRA LEITE, LTS. 02 AO 13 E 16 AO 27 DA QD.05, LTS. 02 AO 08 E 15 AO 29 DA QD.08 E LTS. 02 AO 05 DA QD.09, RES. VALE DOS SONHOS, CAIAPÔNIA, GO. CEP 75850-000

PROPRIETÁRIO:

AGÊNCIA GOIANA DE HABITAÇÃO - AGEHAB
CNPJ: 01.274.240/0001-47

AUTOR DO PROJETO:

ARQ. URB. PAULO HENRIQUE STIVAL | CAU: 109492-0 / GO

PATAMARIZAÇÃO

CONTEÚDO:

PATAMARIZAÇÃO

ÁREA DO TERRENO: 10.107,74m²	**DESENHO:** PAULO H. STIVAL		**ESCALA:** Como indicado	**FOLHA:** 02/10
ÁREA CONSTRUÍDA: 00.000,00m²	**PROGRAMA:** REVIT - 2025	**DATA:** SET/2024	**FORMATO:** A1 (841x594mm)	

IMPORTANTE: ANTES DA EXECUÇÃO, VERIFICAR A COMPATIBILIDADE COM PROJETOS COMPLEMENTARES: TOPOGRÁFICO, EXECUTIVO, ESTRUTURAL, ELÉTRICO E HIDRAULICO.

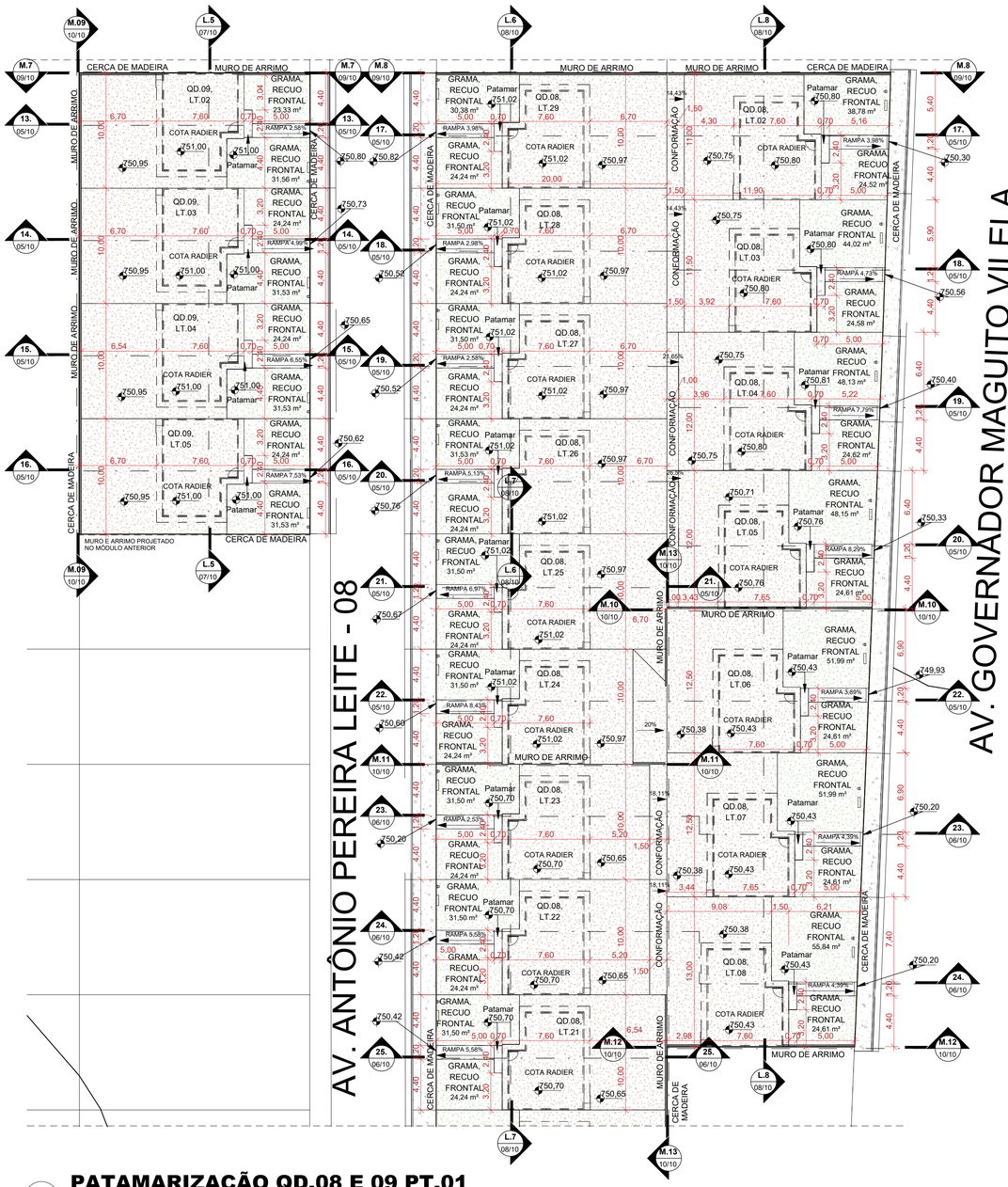

9 PATAMARIZAÇÃO QD.08 E 09 PT.01

ESCALA - 1 : 250

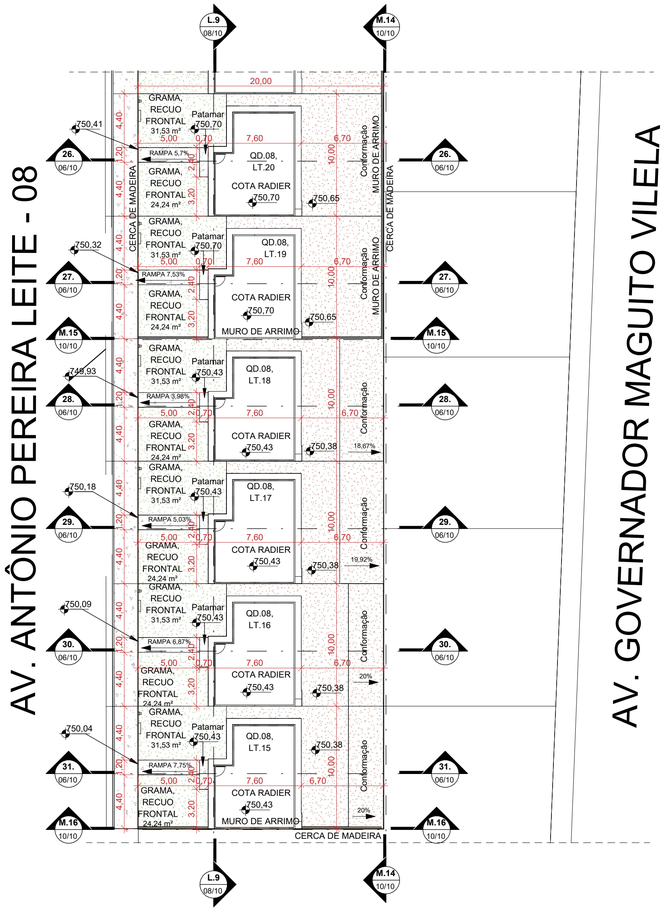

10 PATAMARIZAÇÃO QD.08 PT.02

ESCALA - 1 : 250

LEGENDA:

- ÁREA DE GRAMA
- CALçADA
- GUARDA-CORPO (ALVENARIA ESTRUTURAL)
- ARRIMO ABAIXO DA SOBREPOSIçãO DA HABITAçãO (EM CORTE)
- ARRIMO FORA DA SOBREPOSIçãO DA HABITAçãO ACIMA 1,20M (EM CORTE)
- ARRIMO FORA DA SOBREPOSIçãO DA HABITAçãO ATÉ 1,20M (EM CORTE)
- MURO DE ARRIMO (EM PLANTA)
- TERRENO NATURAL
- TALUDE
- TERRENO PATAMARIZADO
- RAMPA
- LOTES RESERVADOS PARA PCD E IDOSO (VER NOTAS)
- LOTES COM POSSIBILIDADE DE APROVEITAMENTO (VER NOTAS)
- LOTES RECUSADOS
- CERCA EM MADEIRA
- MURETA HIDRáULICA
- FOSSA SéPTICA
- SUMIDOURO
- VAGA DE GARAGEM
- POSTE

NOTA 1: O TERRENO DO RECUO FRONTAL DE GRAMA DEVERÁ SER NIVELADO EM CONFORMIDADE COM O NÍVEL DA CALÇADA E DO PLATÔ DA CASA.

NOTA 2: A RAMPA DE ACESSO DEVE TER DE 3% A 8,33% CHEGANDO AO NÍVEL DO PASSEIO DE PROTEÇÃO DA CASA. QUALQUER ESTRUTURA DE FUNDAÇÃO DEVE SER REALIZADA ABAIXO DESTE NÍVEL PARA QUE A RAMPA SE MANTENHA COMO ESPECIFICADA EM PROJETO. VER DETALHE EM CORTE ESQUEMÁTICO PRANCHA 01.

NOTA 3:

PATAMARIZAÇÃO

_ O PROJETO DE PATAMARIZAÇÃO FOI EXECUTANDO COM BASE NO LEVANTAMENTO TOPOGRÁFICO REALIZADO PELO TECNÓLOGO EM AGRIMENSURA RÔMULO GUILHERME MENEZES, SOBRE ART Nº 1020240120183

ARRIMOS

_ O DETALHAMENTO DOS MUROS DE ARRIMO ENCONTRA-SE NO PROJETO ESTRUTURAL.

TALUDES

_ DEVERÁ SER PREVISTO SISTEMA DE DRENAGEM DOS TALUDES.
_ O TALUDE E 1M EM SEU ENTORNO DEVERÁ SER REVESTIDO DE COBERTURA VEGETAL.

CALÇADAS

_ O DETALHAMENTO DAS CALÇADAS ENCONTRA-SE NO PROJETO PASSEIO PÚBLICO.

PROJEÇÃO DA VAGA DE VEÍCULO

_ VERIFICAR A POSIÇÃO DAS VAGAS DE VEÍCULO EM PROJETO DE PASSEIO PÚBLICO.

LOTES FORA DOS CRITÉRIOS NECESSÁRIOS:

_ TODOS OS LOTES ATENDEM AOS CRITERIOS

LOTES RESERVADOS

_ OS LOTES 05, 07, 09, 11 NA QUADRA 05 SÃO RESERVADOS PARA IDOSOS E PESSOAS COM DEFICIÊNCIA (PCD), RESPECTIVAMENTE.
_ 5% (CINCO POR CENTO) DAS UNIDADES DE PROGRAMAS DE LOTEAMENTOS SOCIAIS E DE HABITAÇÃO POPULAR SERÃO DESTINADAS ÀS MULHERES VÍTIMAS DE VIOLÊNCIA DOMÉSTICA CONFORME LEI ESTADUAL Nº 21.525/2022. TAIS HABITAÇÕES SERÃO DESIGNADAS EM SORTEIO E NÃO HAVERÃO DIFERENCIAÇÃO ÀS DEMAIS.

HISTÓRICO DE REVISÃO: R00

00 -EMISSÃO INICIAL DO PROJETO
01 - ATUALIZAÇÃO MODELO CONSTRUTIVO - CASA EXCEL
02 - XXXXXXXXXXXXXXXXX
03 - XXXXXXXXXXXXXXXXX
04 - XXXXXXXXXXXXXXXXX
05 - XXXXXXXXXXXXXXXXX

QUADRO DE REVISÕES

REVISÃO	DATA	MOTIVAÇÃO	SOLICITANTE	CONTEÚDO	AUTOR
R00	06/09/2024	Nº SEI e Despacho Nº 202400031008168	SECPLANH	Emissão inicial do projeto	Paulo H. Stival
R01	23/01/2025	Nº SEI e Despacho Nº 202400031008168	SECPLANH	Atualização modelo construtivo	Paulo H. Stival

APROVAÇÃO DE PROJETO:

Os projetos referentes ao Processo SEI Nº202400031008168, encontram-se dentro das normas e exigências da AGEHAB, tendo sido elaborado por profissionais habilitados.

GERÊNCIA DE PROJETOS DE IMPLANTAÇÃO

SECRETARIA EXECUTIVA DE PLANEJAMENTO E PROJETOS HABITACIONAIS

AGEHAB
Agência Goiana de Habitação

GOVERNO DE GOIÁS
O ESTADO QUE DÁ CERTO

PROJETO DE PATAMARIZAÇÃO

CAIAPÔNIA MÓD. II - 50 UH

ENDEREÇO DA OBRA: AV. ANTÔNIO PEREIRA LEITE, LTS. 02 AO 13 E 16 AO 27 DA QD.05, LTS. 02 AO 08 E 15 AO 29 DA QD.08 E LTS. 02 AO 05 DA QD.09, RES. VALE DOS SONHOS, CAIAPÔNIA, GO. CEP 75850-000

PROPRIETÁRIO:

AGÊNCIA GOIANA DE HABITAÇÃO - AGEHAB
CNPJ: 01.274.240/0001-47

AUTOR DO PROJETO:

ARQ. URB. PAULO HENRIQUE STIVAL | CAU: 109492-0 / GO

PATAMARIZAÇÃO

CONTEÚDO:

PATAMARIZAÇÃO

ÁREA DO TERRENO: 10.107,74m²	**DESENHO:** PAULO H. STIVAL	**ESCALA:** Como indicado	**FOLHA:** 03/10
ÁREA CONSTRUÍDA: 00.000,00m²	**PROGRAMA:** REVIT - 2025 / **DATA:** SET/2024	**FORMATO:** A1 (841x594mm)	

IMPORTANTE: ANTES DA EXECUÇÃO, VERIFICAR A COMPATIBILIDADE COM PROJETOS COMPLEMENTARES: TOPOGRÁFICO, EXECUTIVO, ESTRUTURAL, ELÉTRICO E HIDRÁULICO.

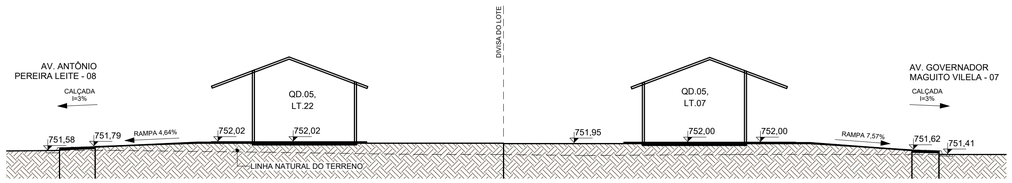

11 **6.**

ESCALA - 1 : 150

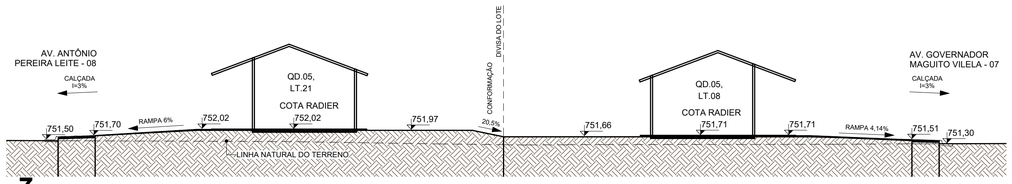

12 **7.**

ESCALA - 1 : 150

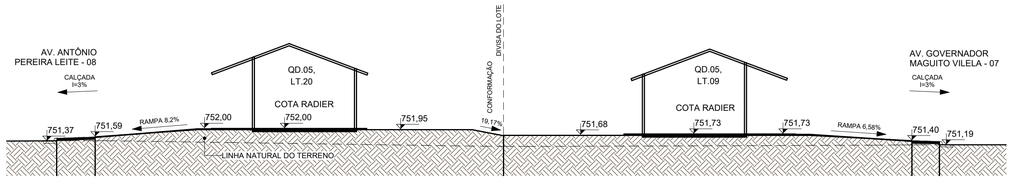

13 **8.**

ESCALA - 1 : 150

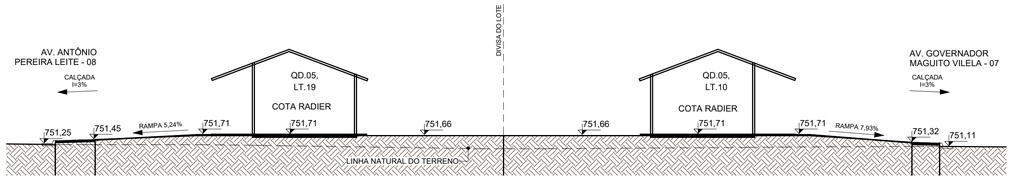

14 **9.**

ESCALA - 1 : 150

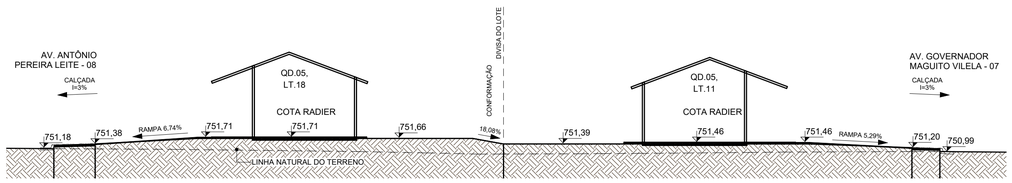

15 **10.**

ESCALA - 1 : 150

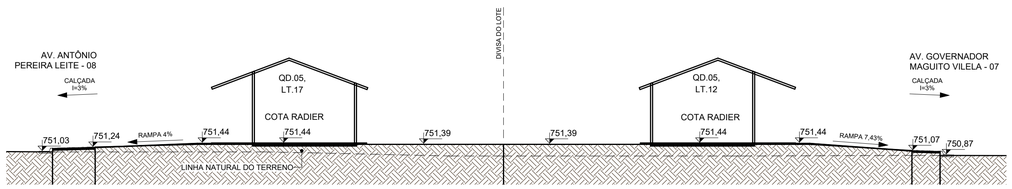

16 **11.**

ESCALA - 1 : 150

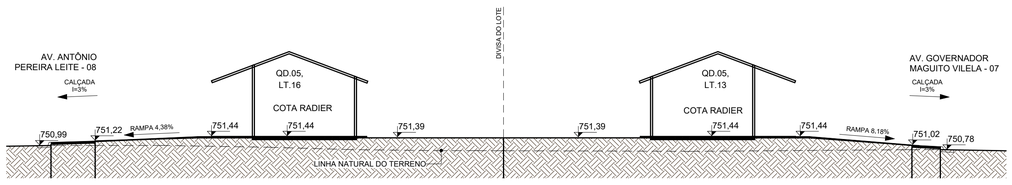

17 **12.**

ESCALA - 1 : 150

NOTA 1: O TERRENO DO RECUO FRONTAL DE GRAMA DEVERÁ SER NIVELADO EM CONFORMIDADE COM O NÍVEL DA CALÇADA E DO PLATÔ DA CASA.

NOTA 2: A RAMPA DE ACESSO DEVE TER DE 3% A 8,33% CHEGANDO AO NÍVEL DO PASSEIO DE PROTEÇÃO DA CASA. QUALQUER ESTRUTURA DE FUNDAÇÃO DEVE SER REALIZADA ABAIXO DESTE NÍVEL PARA QUE A RAMPA SE MANTENHA COMO ESPECIFICADA EM PROJETO. VER DETALHE EM CORTE ESQUEMÁTICO PRANCHA 01.

NOTA 3:

PATAMARIZAÇÃO

_ O PROJETO DE PATAMARIZAÇÃO FOI EXECUTANDO COM BASE NO LEVANTAMENTO TOPOGRÁFICO REALIZADO PELO TECNÓLOGO EM AGRIMENSURA RÔMULO GUILHERME MENEZES, SOBRE ART Nº 1020240120183

ARRIMOS

_ O DETALHAMENTO DOS MUROS DE ARRIMO ENCONTRA-SE NO PROJETO ESTRUTURAL.

TALUDES

_ DEVERÁ SER PREVISTO SISTEMA DE DRENAGEM DOS TALUDES.
_ O TALUDE E 1M EM SEU ENTORNO DEVERÁ SER REVESTIDO DE COBERTURA VEGETAL.

CALÇADAS

_ O DETALHAMENTO DAS CALÇADAS ENCONTRA-SE NO PROJETO PASSEIO PÚBLICO.

PROJEÇÃO DA VAGA DE VEÍCULO

_ VERIFICAR A POSIÇÃO DAS VAGAS DE VEÍCULO EM PROJETO DE PASSEIO PÚBLICO.

LOTES FORA DOS CRITÉRIOS NECESSÁRIOS:

_ TODOS OS LOTES ATENDEM AOS CRITERIOS

LOTES RESERVADOS

_ OS LOTES 05, 07, 09, 11 NA QUADRA 05 SÃO RESERVADOS PARA IDOSOS E PESSOAS COM DEFICIÊNCIA (PCD), RESPECTIVAMENTE.
_ 5% (CINCO POR CENTO) DAS UNIDADES DE PROGRAMAS DE LOTEAMENTOS SOCIAIS E DE HABITAÇÃO POPULAR SERÃO DESTINADAS ÀS MULHERES VÍTIMAS DE VIOLÊNCIA DOMÉSTICA CONFORME LEI ESTADUAL Nº 21.525/2022. TAIS HABITAÇÕES SERÃO DESIGNADAS EM SORTEIO E NÃO HAVERÃO DIFERENCIAÇÃO ÀS DEMAIS.

HISTÓRICO DE REVISÃO: R00

00 -EMISSÃO INICIAL DO PROJETO
01 - ATUALIZAÇÃO MODELO CONSTRUTIVO - CASA EXCEL
02 - XXXXXXXXXXXXXXXXX
03 - XXXXXXXXXXXXXXXXX
04 - XXXXXXXXXXXXXXXXX
05 - XXXXXXXXXXXXXXXXX

QUADRO DE REVISÕES

REVISÃO	DATA	MOTIVAÇÃO	SOLICITANTE	CONTEÚDO	AUTOR
R00	06/09/2024	Nº SEI e Despacho Nº 202400031008168	SECPLANH	Emissão inicial do projeto	Paulo H. Stival
R01	23/01/2025	Nº SEI e Despacho Nº 202400031008168	SECPLANH	Atualização modelo construtivo	Paulo H. Stival

APROVAÇÃO DE PROJETO:

Os projetos referentes ao Processo SEI Nº202400031008168, encontram-se dentro das normas e exigências da AGEHAB, tendo sido elaborado por profissionais habilitados.

GERÊNCIA DE PROJETOS DE IMPLANTAÇÃO

SECRETARIA EXECUTIVA DE PLANEJAMENTO E PROJETOS HABITACIONAIS

AGEHAB Agência Goiana de Habitação

GOVERNO DE GOIÁS O ESTADO QUE DÁ CERTO

PROJETO DE PATAMARIZAÇÃO

CAIAPÔNIA MÓD. II - 50 UH

ENDEREÇO DA OBRA: AV. ANTÔNIO PEREIRA LEITE, LTS. 02 AO 13 E 16 AO 27 DA QD.05, LTS. 02 AO 08 E 15 AO 29 DA QD.08 E LTS. 02 AO 05 DA QD.09, RES. VALE DOS SONHOS, CAIAPÔNIA, GO. CEP 75850-000

PROPRIETÁRIO:

AGÊNCIA GOIANA DE HABITAÇÃO - AGEHAB
CNPJ: 01.274.240/0001-47

AUTOR DO PROJETO:

ARQ. URB. PAULO HENRIQUE STIVAL | CAU: 109492-0 / GO

PATAMARIZAÇÃO

CONTEÚDO:

CORTES TRANSVERSAIS

ÁREA DO TERRENO: 10.107,74m²	**DESENHO:** PAULO H. STIVAL	**ESCALA:** 1 : 150	**FOLHA:** 04/10
ÁREA CONSTRUÍDA: 00.000,00m²	**PROGRAMA:** REVIT - 2025 **DATA:** SET/2024	**FORMATO:** A1 (841x594mm)	

IMPORTANTE: ANTES DA EXECUÇÃO, VERIFICAR A COMPATIBILIDADE COM PROJETOS COMPLEMENTARES: TOPOGRÁFICO, EXECUTIVO, ESTRUTURAL, ELÉTRICO E HIDRÁULICO.

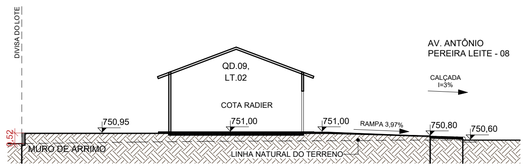

18 **13.**

ESCALA - 1 : 150

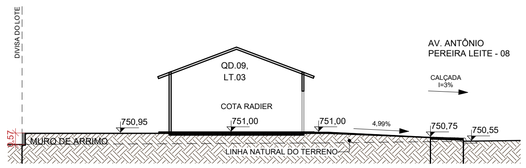

19 **14.**

ESCALA - 1 : 150

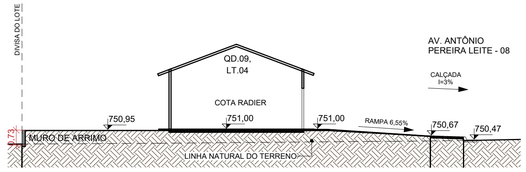

20 **15.**

ESCALA - 1 : 150

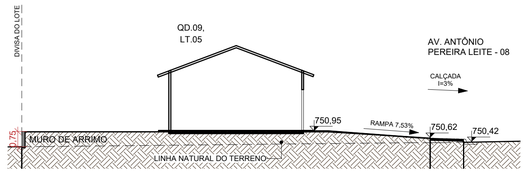

21 **16.**

ESCALA - 1 : 150

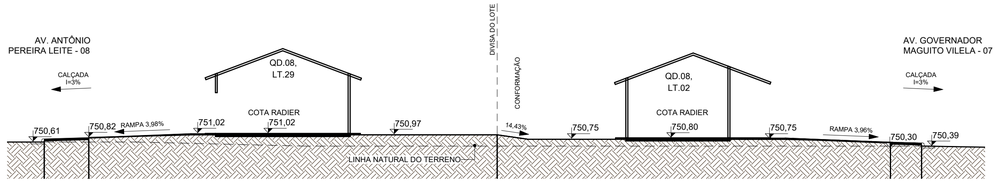

22 **17.**

ESCALA - 1 : 150

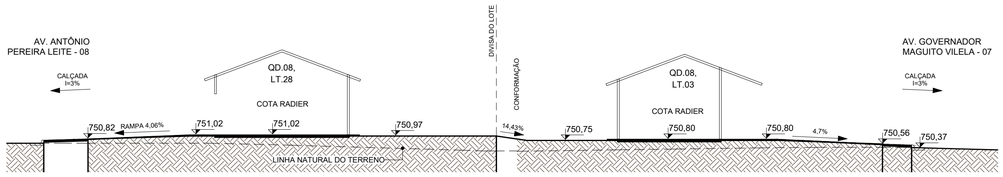

23 **18.**

ESCALA - 1 : 150

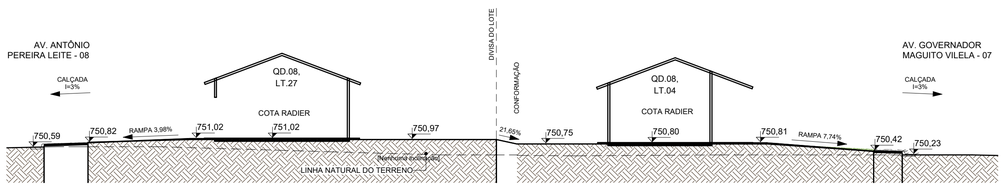

24 **19.**

ESCALA - 1 : 150

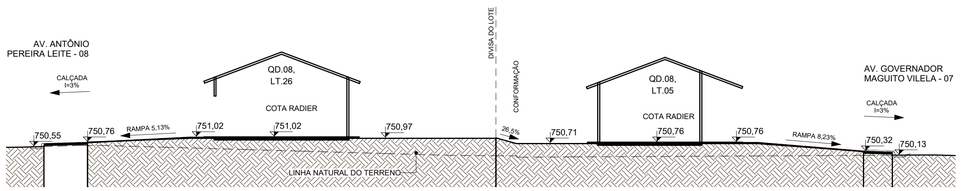

25 **20.**

ESCALA - 1 : 150

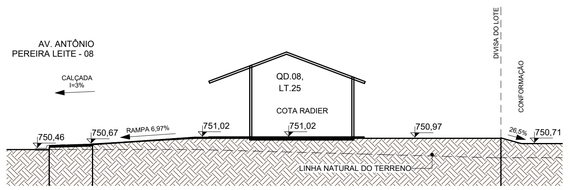

26 **21.**

ESCALA - 1 : 150

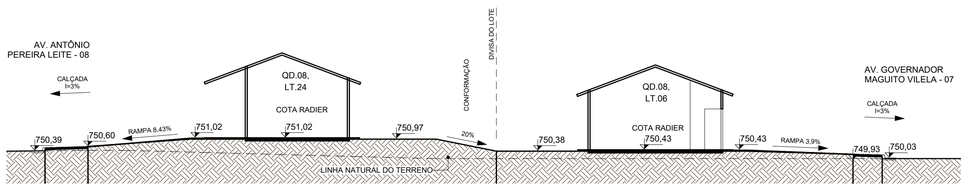

27 **22.**

ESCALA - 1 : 150

NOTA 1: O TERRENO DO RECUO FRONTAL DE GRAMA DEVERÁ SER NIVELADO EM CONFORMIDADE COM O NÍVEL DA CALÇADA E DO PLATÔ DA CASA.

NOTA 2: A RAMPA DE ACESSO DEVE TER DE 3% A 8,33% CHEGANDO AO NÍVEL DO PASSEIO DE PROTEÇÃO DA CASA. QUALQUER ESTRUTURA DE FUNDAÇÃO DEVE SER REALIZADA ABAIXO DESTE NÍVEL PARA QUE A RAMPA SE MANTENHA COMO ESPECIFICADA EM PROJETO. VER DETALHE EM CORTE ESQUEMÁTICO PRANCHA 01.

NOTA 3:

PATAMARIZAÇÃO

_ O PROJETO DE PATAMARIZAÇÃO FOI EXECUTANDO COM BASE NO LEVANTAMENTO TOPOGRÁFICO REALIZADO PELO TECNÓLOGO EM AGRIMENSURA RÔMULO GUILHERME MENEZES, SOBRE ART Nº 1020240120183

ARRIMOS

_ O DETALHAMENTO DOS MUROS DE ARRIMO ENCONTRA-SE NO PROJETO ESTRUTURAL.

TALUDES

_ DEVERÁ SER PREVISTO SISTEMA DE DRENAGEM DOS TALUDES.
_ O TALUDE E 1M EM SEU ENTORNO DEVERÁ SER REVESTIDO DE COBERTURA VEGETAL.

CALÇADAS

_ O DETALHAMENTO DAS CALÇADAS ENCONTRA-SE NO PROJETO PASSEIO PÚBLICO.

PROJEÇÃO DA VAGA DE VEÍCULO

_ VERIFICAR A POSIÇÃO DAS VAGAS DE VEÍCULO EM PROJETO DE PASSEIO PÚBLICO.

LOTES FORA DOS CRITÉRIOS NECESSÁRIOS:

_ TODOS OS LOTES ATENDEM AOS CRITERIOS

LOTES RESERVADOS

_ OS LOTES 05, 07, 09, 11 NA QUADRA 05 SÃO RESERVADOS PARA IDOSOS E PESSOAS COM DEFICIÊNCIA (PCD), RESPECTIVAMENTE.
_ 5% (CINCO POR CENTO) DAS UNIDADES DE PROGRAMAS DE LOTEAMENTOS SOCIAIS E DE HABITAÇÃO POPULAR SERÃO DESTINADAS ÀS MULHERES VÍTIMAS DE VIOLÊNCIA DOMÉSTICA CONFORME LEI ESTADUAL Nº 21.525/2022. TAIS HABITAÇÕES SERÃO DESIGNADAS EM SORTEIO E NÃO HAVERÃO DIFERENCIAÇÃO ÀS DEMAIS.

HISTÓRICO DE REVISÃO: R00

00 -EMISSÃO INICIAL DO PROJETO
01 - ATUALIZAÇÃO MODELO CONSTRUTIVO - CASA EXCEL
02 - XXXXXXXXXXXXXXXXX
03 - XXXXXXXXXXXXXXXXX
04 - XXXXXXXXXXXXXXXXX
05 - XXXXXXXXXXXXXXXXX

QUADRO DE REVISÕES

REVISÃO	DATA	MOTIVAÇÃO	SOLICITANTE	CONTEÚDO	AUTOR
R00	06/09/2024	Nº SEI e Despacho Nº 202400031008168	SECPLANH	Emissão inicial do projeto	Paulo H. Stival
R01	23/01/2025	Nº SEI e Despacho Nº 202400031008168	SECPLANH	Atualização modelo construtivo	Paulo H. Stival

APROVAÇÃO DE PROJETO:

Os projetos referentes ao Processo SEI Nº202400031008168, encontram-se dentro das normas e exigências da AGEHAB, tendo sido elaborado por profissionais habilitados.

GERÊNCIA DE PROJETOS DE IMPLANTAÇÃO

SECRETARIA EXECUTIVA DE PLANEJAMENTO E PROJETOS HABITACIONAIS

AGEHAB
Agência Goiana de Habitação

GOVERNO DE GOIÁS
O ESTADO QUE DÁ CERTO

PROJETO DE PATAMARIZAÇÃO

CAIAPÔNIA MÓD. II - 50 UH

ENDEREÇO DA OBRA: AV. ANTÔNIO PEREIRA LEITE, LTS. 02 AO 13 E 16 AO 27 DA QD.05, LTS. 02 AO 08 E 15 AO 29 DA QD.08 E LTS. 02 AO 05 DA QD.09, RES. VALE DOS SONHOS, CAIAPÔNIA, GO. CEP 75850-000

PROPRIETÁRIO:

AGÊNCIA GOIANA DE HABITAÇÃO - AGEHAB
CNPJ: 01.274.240/0001-47

AUTOR DO PROJETO:

ARQ. URB. PAULO HENRIQUE STIVAL | CAU: 109492-0 / GO

PATAMARIZAÇÃO

CONTEÚDO:

CORTES TRANSVERSAIS

ÁREA DO TERRENO: 10.107,74m²	**DESENHO:** PAULO H. STIVAL		**ESCALA:** 1 : 150	**FOLHA:** 05/10
ÁREA CONSTRUÍDA: 00.000,00m²	**PROGRAMA:** REVIT - 2025	**DATA:** SET/2024	**FORMATO:** A1 (841x594mm)	

IMPORTANTE: ANTES DA EXECUÇÃO, VERIFICAR A COMPATIBILIDADE COM PROJETOS COMPLEMENTARES: TOPOGRÁFICO, EXECUTIVO, ESTRUTURAL, ELÉTRICO E HIDRÁULICO.

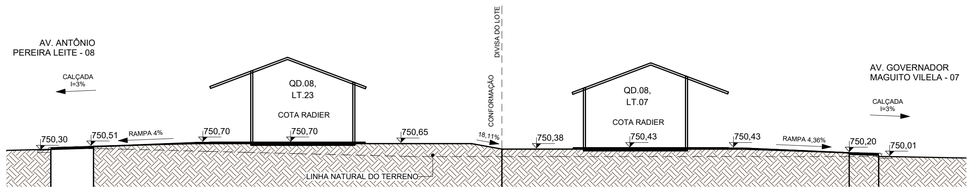

28 **23.**

ESCALA - 1 : 150

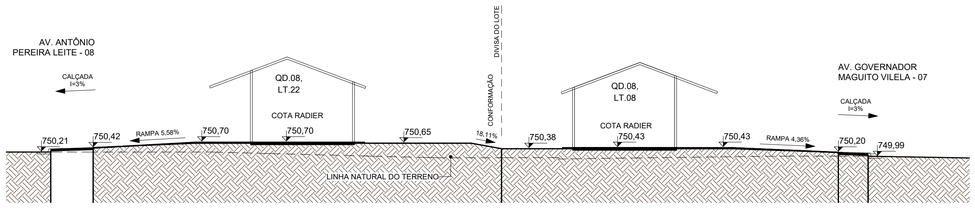

29 **24.**

ESCALA - 1 : 150

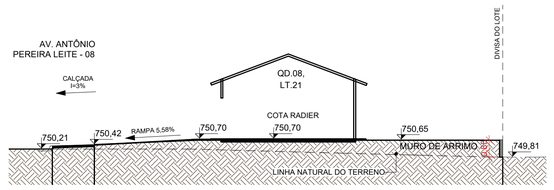

30 **25.**

ESCALA - 1 : 150

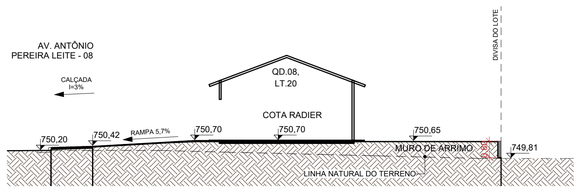

31 **26.**

ESCALA - 1 : 150

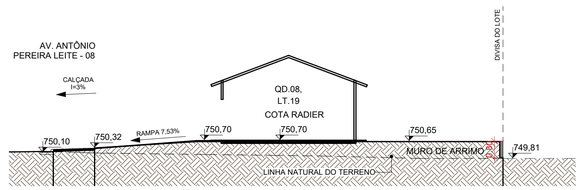

32 **27.**

ESCALA - 1 : 150

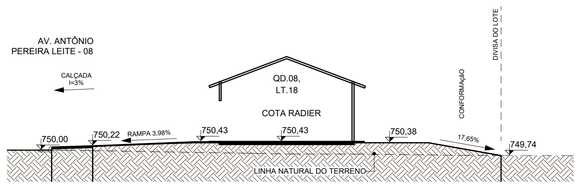

33 **28.**

ESCALA - 1 : 150

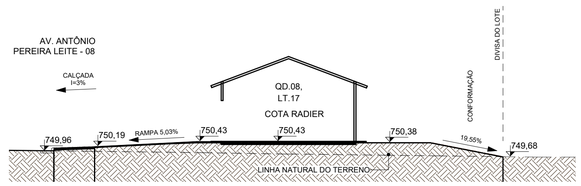

34 **29.**

ESCALA - 1 : 150

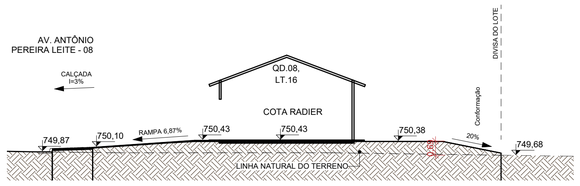

35 **30.**

ESCALA - 1 : 150

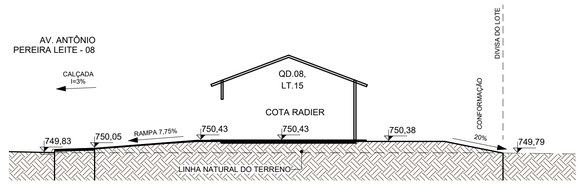

36 **31.**

ESCALA - 1 : 150

NOTA 1: O TERRENO DO RECUO FRONTAL DE GRAMA DEVERÁ SER NIVELADO EM CONFORMIDADE COM O NÍVEL DA CALÇADA E DO PLATÔ DA CASA.

NOTA 2: A RAMPA DE ACESSO DEVE TER DE 3% A 8,33% CHEGANDO AO NÍVEL DO PASSEIO DE PROTEÇÃO DA CASA. QUALQUER ESTRUTURA DE FUNDAÇÃO DEVE SER REALIZADA ABAIXO DESTE NÍVEL PARA QUE A RAMPA SE MANTENHA COMO ESPECIFICADA EM PROJETO. VER DETALHE EM CORTE ESQUEMÁTICO PRANCHA 01.

NOTA 3:

PATAMARIZAÇÃO

_ O PROJETO DE PATAMARIZAÇÃO FOI EXECUTANDO COM BASE NO LEVANTAMENTO TOPOGRÁFICO REALIZADO PELO TECNÓLOGO EM AGRIMENSURA RÔMULO GUILHERME MENEZES, SOBRE ART Nº 1020240120183

ARRIMOS

_ O DETALHAMENTO DOS MUROS DE ARRIMO ENCONTRA-SE NO PROJETO ESTRUTURAL.

TALUDES

_ DEVERÁ SER PREVISTO SISTEMA DE DRENAGEM DOS TALUDES.
_ O TALUDE E 1M EM SEU ENTORNO DEVERÁ SER REVESTIDO DE COBERTURA VEGETAL.

CALÇADAS

_ O DETALHAMENTO DAS CALÇADAS ENCONTRA-SE NO PROJETO PASSEIO PÚBLICO.

PROJEÇÃO DA VAGA DE VEÍCULO

_ VERIFICAR A POSIÇÃO DAS VAGAS DE VEÍCULO EM PROJETO DE PASSEIO PÚBLICO.

LOTES FORA DOS CRITÉRIOS NECESSÁRIOS:

_ TODOS OS LOTES ATENDEM AOS CRITERIOS

LOTES RESERVADOS

_ OS LOTES 05, 07, 09, 11 NA QUADRA 05 SÃO RESERVADOS PARA IDOSOS E PESSOAS COM DEFICIÊNCIA (PCD), RESPECTIVAMENTE.
_ 5% (CINCO POR CENTO) DAS UNIDADES DE PROGRAMAS DE LOTEAMENTOS SOCIAIS E DE HABITAÇÃO POPULAR SERÃO DESTINADAS ÀS MULHERES VÍTIMAS DE VIOLÊNCIA DOMÉSTICA CONFORME LEI ESTADUAL Nº 21.525/2022. TAIS HABITAÇÕES SERÃO DESIGNADAS EM SORTEIO E NÃO HAVERÃO DIFERENCIAÇÃO ÀS DEMAIS.

HISTÓRICO DE REVISÃO: R00

00 -EMISSÃO INICIAL DO PROJETO
01 - ATUALIZAÇÃO MODELO CONSTRUTIVO - CASA EXCEL
02 - XXXXXXXXXXXXXXXXX
03 - XXXXXXXXXXXXXXXXX
04 - XXXXXXXXXXXXXXXXX
05 - XXXXXXXXXXXXXXXXX

QUADRO DE REVISÕES

REVISÃO	DATA	MOTIVAÇÃO	SOLICITANTE	CONTEÚDO	AUTOR
R00	06/09/2024	Nº SEI e Despacho Nº 202400031008168	SECPLANH	Emissão inicial do projeto	Paulo H. Stival
R01	23/01/2025	Nº SEI e Despacho Nº 202400031008168	SECPLANH	Atualização modelo construtivo	Paulo H. Stival

APROVAÇÃO DE PROJETO:

Os projetos referentes ao Processo SEI Nº202400031008168, encontram-se dentro das normas e exigências da AGEHAB, tendo sido elaborado por profissionais habilitados.

GERÊNCIA DE PROJETOS DE IMPLANTAÇÃO

SECRETARIA EXECUTIVA DE PLANEJAMENTO E PROJETOS HABITACIONAIS

AGEHAB
Agência Goiana de Habitação

GOVERNO DE GOIÁS
O ESTADO QUE DÁ CERTO

PROJETO DE PATAMARIZAÇÃO

CAIAPÔNIA MÓD. II - 50 UH

ENDEREÇO DA OBRA: AV. ANTÔNIO PEREIRA LEITE, LTS. 02 AO 13 E 16 AO 27 DA QD.05, LTS. 02 AO 08 E 15 AO 29 DA QD.08 E LTS. 02 AO 05 DA QD.09, RES. VALE DOS SONHOS, CAIAPÔNIA, GO. CEP 75850-000

PROPRIETÁRIO:

AGÊNCIA GOIANA DE HABITAÇÃO - AGEHAB
CNPJ: 01.274.240/0001-47

AUTOR DO PROJETO:

ARQ. URB. PAULO HENRIQUE STIVAL | CAU: 109492-0 / GO

PATAMARIZAÇÃO

CONTEÚDO:

CORTES TRANSVERSAIS

ÁREA DO TERRENO: 10.107,74m²	**DESENHO:** PAULO H. STIVAL	**ESCALA:** 1 : 150	**FOLHA:** 06/10
ÁREA CONSTRUÍDA: 00.000,00m²	**PROGRAMA:** REVIT - 2025 / **DATA:** SET/2024	**FORMATO:** A1 (841x594mm)	

IMPORTANTE: ANTES DA EXECUÇÃO, VERIFICAR A COMPATIBILIDADE COM PROJETOS COMPLEMENTARES: TOPOGRÁFICO, EXECUTIVO, ESTRUTURAL, ELÉTRICO E HIDRÁULICO.

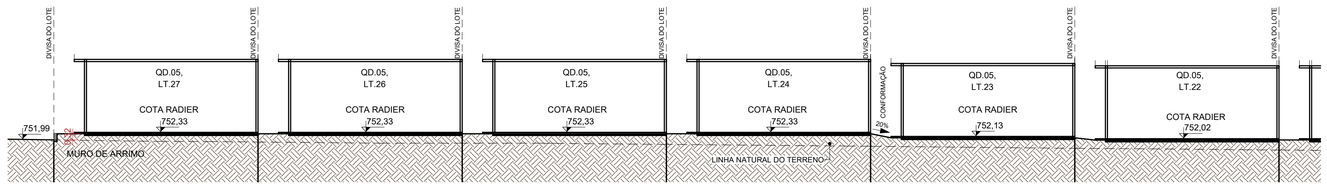

37 **L.1**

ESCALA - 1 : 150

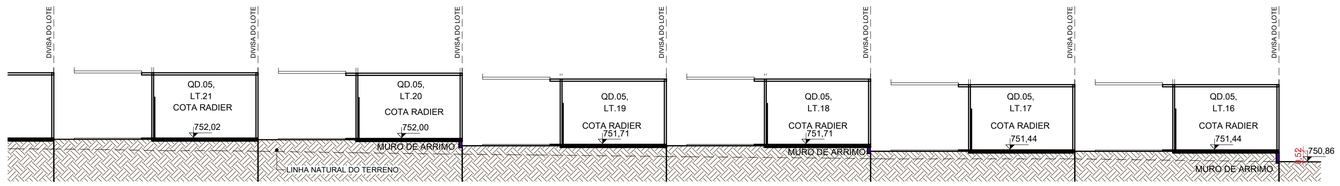

38 **L.2**

ESCALA - 1 : 150

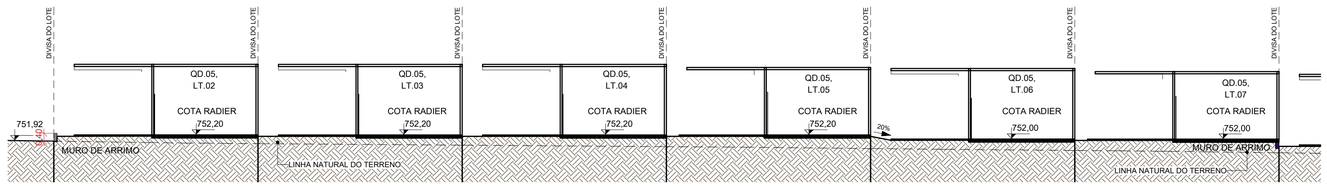

39 **L.3**

ESCALA - 1 : 150

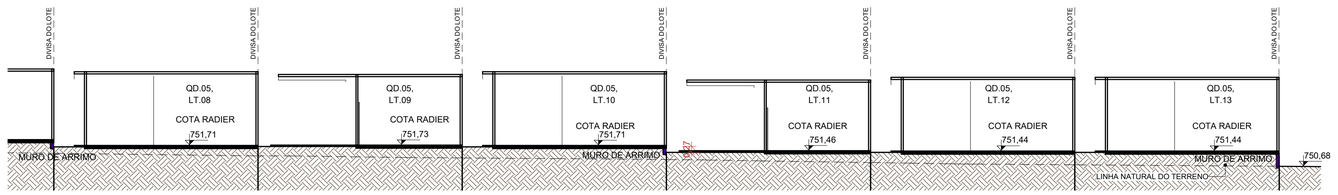

40 **L.4**

ESCALA - 1 : 150

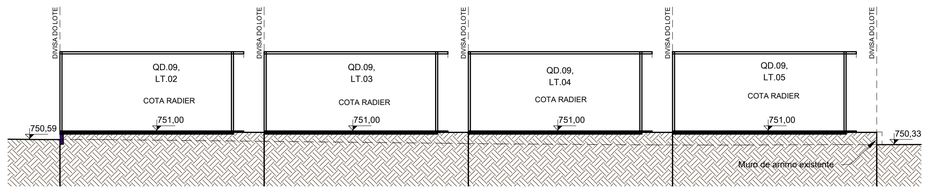

41 **L.5**

ESCALA - 1 : 150

NOTA 1: O TERRENO DO RECUO FRONTAL DE GRAMA DEVERÁ SER NIVELADO EM CONFORMIDADE COM O NÍVEL DA CALÇADA E DO PLATÔ DA CASA.

NOTA 2: A RAMPA DE ACESSO DEVE TER DE 3% A 8,33% CHEGANDO AO NÍVEL DO PASSEIO DE PROTEÇÃO DA CASA. QUALQUER ESTRUTURA DE FUNDAÇÃO DEVE SER REALIZADA ABAIXO DESTE NÍVEL PARA QUE A RAMPA SE MANTENHA COMO ESPECIFICADA EM PROJETO. VER DETALHE EM CORTE ESQUEMÁTICO PRANCHA 01.

NOTA 3:

PATAMARIZAÇÃO

_ O PROJETO DE PATAMARIZAÇÃO FOI EXECUTANDO COM BASE NO LEVANTAMENTO TOPOGRÁFICO REALIZADO PELO TECNÓLOGO EM AGRIMENSURA RÔMULO GUILHERME MENEZES, SOBRE ART Nº 1020240120183

ARRIMOS

_ O DETALHAMENTO DOS MUROS DE ARRIMO ENCONTRA-SE NO PROJETO ESTRUTURAL.

TALUDES

_ DEVERÁ SER PREVISTO SISTEMA DE DRENAGEM DOS TALUDES.
_ O TALUDE E 1M EM SEU ENTORNO DEVERÁ SER REVESTIDO DE COBERTURA VEGETAL.

CALÇADAS

_ O DETALHAMENTO DAS CALÇADAS ENCONTRA-SE NO PROJETO PASSEIO PÚBLICO.

PROJEÇÃO DA VAGA DE VEÍCULO

_ VERIFICAR A POSIÇÃO DAS VAGAS DE VEÍCULO EM PROJETO DE PASSEIO PÚBLICO.

LOTES FORA DOS CRITÉRIOS NECESSÁRIOS:

_ TODOS OS LOTES ATENDEM AOS CRITÉRIOS

LOTES RESERVADOS

_ OS LOTES 05, 07, 09, 11 NA QUADRA 05 SÃO RESERVADOS PARA IDOSOS E PESSOAS COM DEFICIÊNCIA (PCD), RESPECTIVAMENTE.
_ 5% (CINCO POR CENTO) DAS UNIDADES DE PROGRAMAS DE LOTEAMENTOS SOCIAIS E DE HABITAÇÃO POPULAR SERÃO DESTINADAS ÀS MULHERES VÍTIMAS DE VIOLÊNCIA DOMÉSTICA CONFORME LEI ESTADUAL Nº 21.525/2022. TAIS HABITAÇÕES SERÃO DESIGNADAS EM SORTEIO E NÃO HAVERÃO DIFERENCIAÇÃO ÀS DEMAIS.

HISTÓRICO DE REVISÃO: R00

00 -EMISSÃO INICIAL DO PROJETO
01 - ATUALIZAÇÃO MODELO CONSTRUTIVO - CASA EXCEL
02 - XXXXXXXXXXXXXXXXX
03 - XXXXXXXXXXXXXXXXX
04 - XXXXXXXXXXXXXXXXX
05 - XXXXXXXXXXXXXXXXX

QUADRO DE REVISÕES

REVISÃO	DATA	MOTIVAÇÃO	SOLICITANTE	CONTEÚDO	AUTOR
R00	06/09/2024	Nº SEI e Despacho Nº 202400031008168	SECPLANH	Emissão inicial do projeto	Paulo H. Stival
R01	23/01/2025	Nº SEI e Despacho Nº 202400031008168	SECPLANH	Atualização modelo construtivo	Paulo H. Stival

APROVAÇÃO DE PROJETO:

Os projetos referentes ao Processo SEI Nº202400031008168, encontram-se dentro das normas e exigências da AGEHAB, tendo sido elaborado por profissionais habilitados.

GERÊNCIA DE PROJETOS DE IMPLANTAÇÃO

SECRETARIA EXECUTIVA DE PLANEJAMENTO E PROJETOS HABITACIONAIS

AGEHAB Agência Goiana de Habitação

GOVERNO DE GOIÁS O ESTADO QUE DÁ CERTO

PROJETO DE PATAMARIZAÇÃO

CAIAPÔNIA MÓD. II - 50 UH

ENDEREÇO DA OBRA: AV. ANTÔNIO PEREIRA LEITE, LTS. 02 AO 13 E 16 AO 27 DA QD.05, LTS. 02 AO 08 E 15 AO 29 DA QD.08 E LTS. 02 AO 05 DA QD.09, RES. VALE DOS SONHOS, CAIAPÔNIA, GO. CEP 75850-000

PROPRIETÁRIO:

AGÊNCIA GOIANA DE HABITAÇÃO - AGEHAB
CNPJ: 01.274.240/0001-47

AUTOR DO PROJETO:

ARQ. URB. PAULO HENRIQUE STIVAL | CAU: 109492-0 / GO

PATAMARIZAÇÃO

CONTEÚDO:

CORTES LONGITUDINAIS

ÁREA DO TERRENO: 10.107,74m²	**DESENHO:** PAULO H. STIVAL	**ESCALA:** 1 : 150	**FOLHA:** 07/10
ÁREA CONSTRUÍDA: 00.000,00m²	**PROGRAMA:** REVIT - 2025 / **DATA:** SET/2024	**FORMATO:** A1 (841x594mm)	

IMPORTANTE: ANTES DA EXECUÇÃO, VERIFICAR A COMPATIBILIDADE COM PROJETOS COMPLEMENTARES: TOPOGRÁFICO, EXECUTIVO, ESTRUTURAL, ELÉTRICO E HIDRÁULICO.

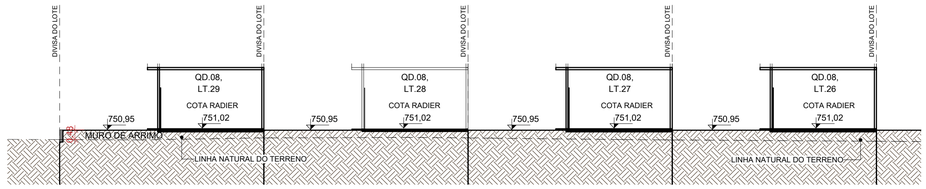

42 **L.6**

ESCALA - 1 : 150

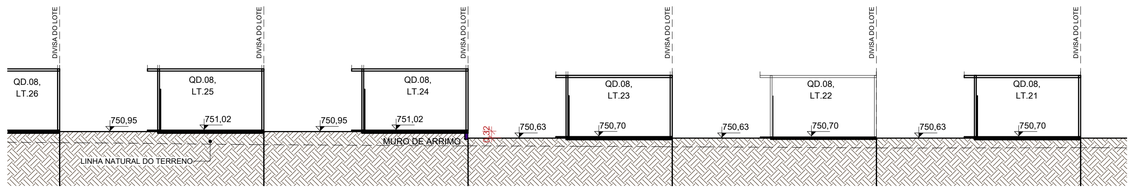

43 **L.7**

ESCALA - 1 : 150

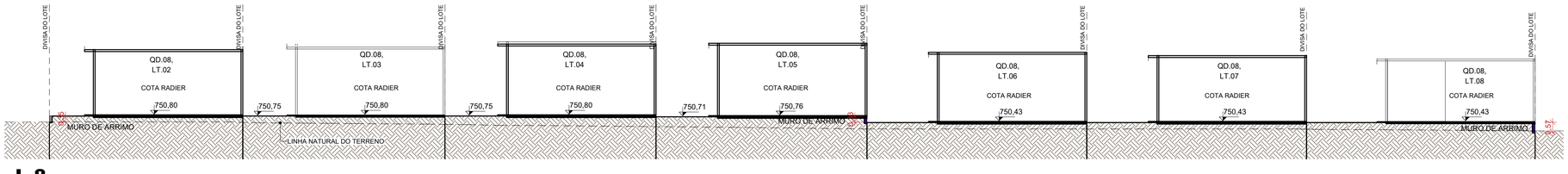

44 **L.8**

ESCALA - 1 : 150

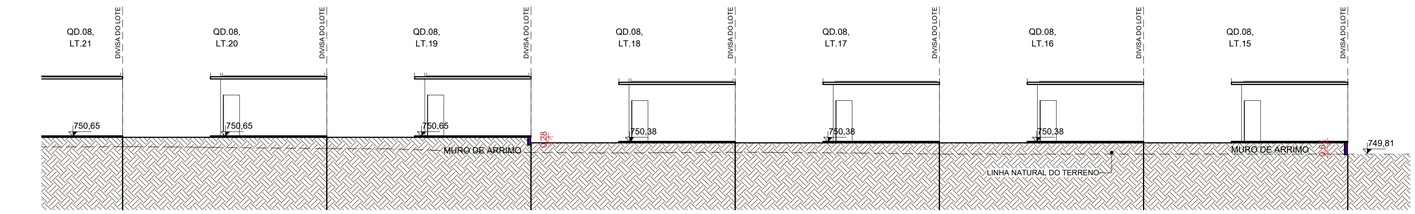

45 **L.9**

ESCALA - 1 : 150

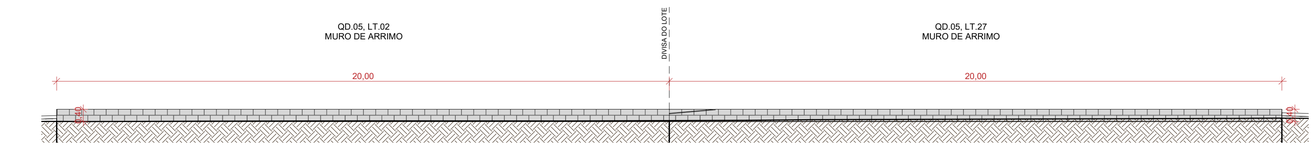

46 **M.1**

ESCALA - 1 : 100

NOTA 1: O TERRENO DO RECUO FRONTAL DE GRAMA DEVERÁ SER NIVELADO EM CONFORMIDADE COM O NÍVEL DA CALÇADA E DO PLATÔ DA CASA.

NOTA 2: A RAMPA DE ACESSO DEVE TER DE 3% A 8,33% CHEGANDO AO NÍVEL DO PASSEIO DE PROTEÇÃO DA CASA. QUALQUER ESTRUTURA DE FUNDAÇÃO DEVE SER REALIZADA ABAIXO DESTE NÍVEL PARA QUE A RAMPA SE MANTENHA COMO ESPECIFICADA EM PROJETO. VER DETALHE EM CORTE ESQUEMÁTICO PRANCHA 01.

NOTA 3:

PATAMARIZAÇÃO

_ O PROJETO DE PATAMARIZAÇÃO FOI EXECUTANDO COM BASE NO LEVANTAMENTO TOPOGRÁFICO REALIZADO PELO TECNÓLOGO EM AGRIMENSURA RÔMULO GUILHERME MENEZES, SOBRE ART Nº 1020240120183

ARRIMOS

_ O DETALHAMENTO DOS MUROS DE ARRIMO ENCONTRA-SE NO PROJETO ESTRUTURAL.

TALUDES

_ DEVERÁ SER PREVISTO SISTEMA DE DRENAGEM DOS TALUDES.
_ O TALUDE E 1M EM SEU ENTORNO DEVERÁ SER REVESTIDO DE COBERTURA VEGETAL.

CALÇADAS

_ O DETALHAMENTO DAS CALÇADAS ENCONTRA-SE NO PROJETO PASSEIO PÚBLICO.

PROJEÇÃO DA VAGA DE VEÍCULO

_ VERIFICAR A POSIÇÃO DAS VAGAS DE VEÍCULO EM PROJETO DE PASSEIO PÚBLICO.

LOTES FORA DOS CRITÉRIOS NECESSÁRIOS:

_ TODOS OS LOTES ATENDEM AOS CRITERIOS

LOTES RESERVADOS

_ OS LOTES 05, 07, 09, 11 NA QUADRA 05 SÃO RESERVADOS PARA IDOSOS E PESSOAS COM DEFICIÊNCIA (PCD), RESPECTIVAMENTE.
_ 5% (CINCO POR CENTO) DAS UNIDADES DE PROGRAMAS DE LOTEAMENTOS SOCIAIS E DE HABITAÇÃO POPULAR SERÃO DESTINADAS ÀS MULHERES VÍTIMAS DE VIOLÊNCIA DOMÉSTICA CONFORME LEI ESTADUAL Nº 21.525/2022. TAIS HABITAÇÕES SERÃO DESIGNADAS EM SORTEIO E NÃO HAVERÃO DIFERENCIAÇÃO ÀS DEMAIS.

HISTÓRICO DE REVISÃO: R00

00 -EMISSÃO INICIAL DO PROJETO
01 - ATUALIZAÇÃO MODELO CONSTRUTIVO - CASA EXCEL
02 - XXXXXXXXXXXXXXXXX
03 - XXXXXXXXXXXXXXXXX
04 - XXXXXXXXXXXXXXXXX
05 - XXXXXXXXXXXXXXXXX

QUADRO DE REVISÕES

REVISÃO	DATA	MOTIVAÇÃO	SOLICITANTE	CONTEÚDO	AUTOR
R00	06/09/2024	Nº SEI e Despacho Nº 202400031008168	SECPLANH	Emissão inicial do projeto	Paulo H. Stival
R01	23/01/2025	Nº SEI e Despacho Nº 202400031008168	SECPLANH	Atualização modelo construtivo	Paulo H. Stival

APROVAÇÃO DE PROJETO:

Os projetos referentes ao Processo SEI Nº202400031008168, encontram-se dentro das normas e exigências da AGEHAB, tendo sido elaborado por profissionais habilitados.

GERÊNCIA DE PROJETOS DE IMPLANTAÇÃO

SECRETARIA EXECUTIVA DE PLANEJAMENTO E PROJETOS HABITACIONAIS

AGEHAB Agência Goiana de Habitação

GOVERNO DE GOIÁS O ESTADO QUE DÁ CERTO

PROJETO DE PATAMARIZAÇÃO

CAIAPÔNIA MÓD. II - 50 UH

ENDEREÇO DA OBRA: AV. ANTÔNIO PEREIRA LEITE, LTS. 02 AO 13 E 16 AO 27 DA QD.05, LTS. 02 AO 08 E 15 AO 29 DA QD.08 E LTS. 02 AO 05 DA QD.09, RES. VALE DOS SONHOS, CAIAPÔNIA, GO. CEP 75850-000

PROPRIETÁRIO:

AGÊNCIA GOIANA DE HABITAÇÃO - AGEHAB
CNPJ: 01.274.240/0001-47

AUTOR DO PROJETO:

ARQ. URB. PAULO HENRIQUE STIVAL | CAU: 109492-0 / GO

PATAMARIZAÇÃO

CONTEÚDO:

CORTES LONGITUDINAIS E MURO DE ARRIMO

ÁREA DO TERRENO: 10.107,74m²	**DESENHO:** PAULO H. STIVAL	**ESCALA:** Como indicado	**FOLHA:** 08/10
ÁREA CONSTRUÍDA: 00.000,00m²	**PROGRAMA:** REVIT - 2025 / **DATA:** SET/2024	**FORMATO:** A1 (841x594mm)	

IMPORTANTE: ANTES DA EXECUÇÃO, VERIFICAR A COMPATIBILIDADE COM PROJETOS COMPLEMENTARES: TOPOGRÁFICO, EXECUTIVO, ESTRUTURAL, ELÉTRICO E HIDRÁULICO.

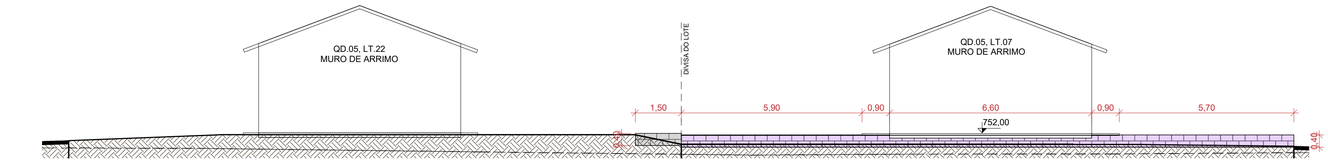

47 **M.2**

ESCALA - 1 : 100

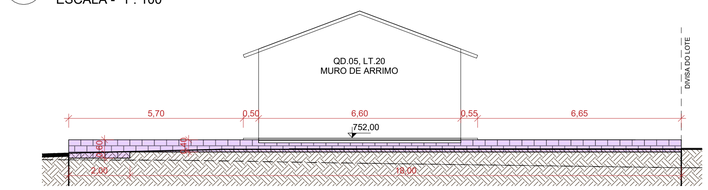

48 **M.3**

ESCALA - 1 : 100

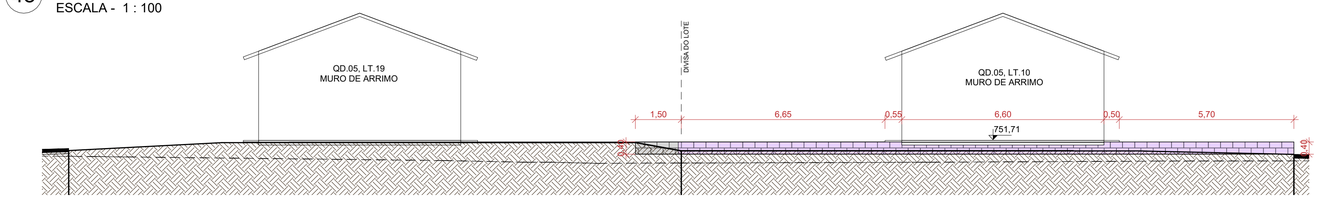

49 **M.4**

ESCALA - 1 : 100

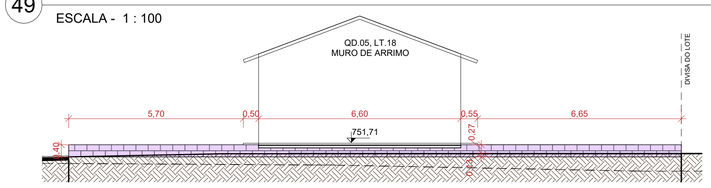

50 **M.5**

ESCALA - 1 : 100

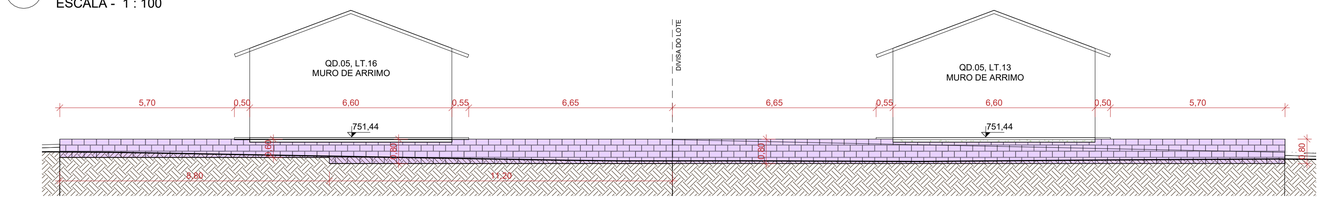

51 **M.6**

ESCALA - 1 : 100

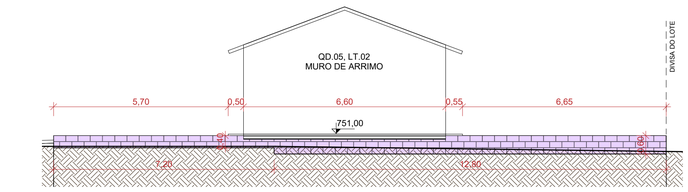

52 **M.7**

ESCALA - 1 : 100

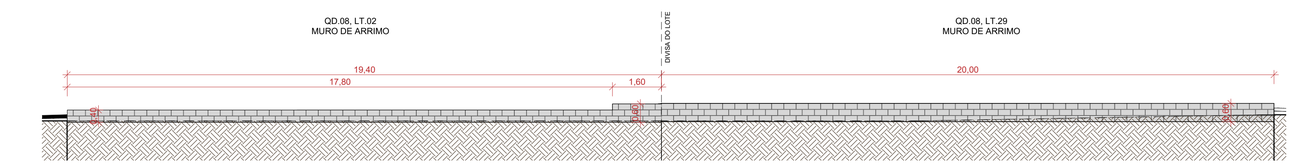

53 **M.8**

ESCALA - 1 : 100

NOTA 1: O TERRENO DO RECUO FRONTAL DE GRAMA DEVERÁ SER NIVELADO EM CONFORMIDADE COM O NÍVEL DA CALÇADA E DO PLATÔ DA CASA.

NOTA 2: A RAMPA DE ACESSO DEVE TER DE 3% A 8,33% CHEGANDO AO NÍVEL DO PASSEIO DE PROTEÇÃO DA CASA. QUALQUER ESTRUTURA DE FUNDAÇÃO DEVE SER REALIZADA ABAIXO DESTE NÍVEL PARA QUE A RAMPA SE MANTENHA COMO ESPECIFICADA EM PROJETO. VER DETALHE EM CORTE ESQUEMÁTICO PRANCHA 01.

NOTA 3:

PATAMARIZAÇÃO

_ O PROJETO DE PATAMARIZAÇÃO FOI EXECUTANDO COM BASE NO LEVANTAMENTO TOPOGRÁFICO REALIZADO PELO TECNÓLOGO EM AGRIMENSURA RÔMULO GUILHERME MENEZES, SOBRE ART Nº 1020240120183

ARRIMOS

_ O DETALHAMENTO DOS MUROS DE ARRIMO ENCONTRA-SE NO PROJETO ESTRUTURAL.

TALUDES

_ DEVERÁ SER PREVISTO SISTEMA DE DRENAGEM DOS TALUDES.
_ O TALUDE E 1M EM SEU ENTORNO DEVERÁ SER REVESTIDO DE COBERTURA VEGETAL.

CALÇADAS

_ O DETALHAMENTO DAS CALÇADAS ENCONTRA-SE NO PROJETO PASSEIO PÚBLICO.

PROJEÇÃO DA VAGA DE VEÍCULO

_ VERIFICAR A POSIÇÃO DAS VAGAS DE VEÍCULO EM PROJETO DE PASSEIO PÚBLICO.

LOTES FORA DOS CRITÉRIOS NECESSÁRIOS:

_ TODOS OS LOTES ATENDEM AOS CRITERIOS

LOTES RESERVADOS

_ OS LOTES 05, 07, 09, 11 NA QUADRA 05 SÃO RESERVADOS PARA IDOSOS E PESSOAS COM DEFICIÊNCIA (PCD), RESPECTIVAMENTE.
_ 5% (CINCO POR CENTO) DAS UNIDADES DE PROGRAMAS DE LOTEAMENTOS SOCIAIS E DE HABITAÇÃO POPULAR SERÃO DESTINADAS ÀS MULHERES VÍTIMAS DE VIOLÊNCIA DOMÉSTICA CONFORME LEI ESTADUAL Nº 21.525/2022. TAIS HABITAÇÕES SERÃO DESIGNADAS EM SORTEIO E NÃO HAVERÃO DIFERENCIAÇÃO ÀS DEMAIS.

HISTÓRICO DE REVISÃO: R00

00 -EMISSÃO INICIAL DO PROJETO
01 - ATUALIZAÇÃO MODELO CONSTRUTIVO - CASA EXCEL
02 - XXXXXXXXXXXXXXXXX
03 - XXXXXXXXXXXXXXXXX
04 - XXXXXXXXXXXXXXXXX
05 - XXXXXXXXXXXXXXXXX

QUADRO DE REVISÕES

REVISÃO	DATA	MOTIVAÇÃO	SOLICITANTE	CONTEÚDO	AUTOR
R00	06/09/2024	Nº SEI e Despacho Nº 202400031008168	SECPLANH	Emissão inicial do projeto	Paulo H. Stival
R01	23/01/2025	Nº SEI e Despacho Nº 202400031008168	SECPLANH	Atualização modelo construtivo	Paulo H. Stival

APROVAÇÃO DE PROJETO:

Os projetos referentes ao Processo SEI Nº202400031008168, encontram-se dentro das normas e exigências da AGEHAB, tendo sido elaborado por profissionais habilitados.

GERÊNCIA DE PROJETOS DE IMPLANTAÇÃO

SECRETARIA EXECUTIVA DE PLANEJAMENTO E PROJETOS HABITACIONAIS

AGEHAB
Agência Goiana de Habitação

GOVERNO DE GOIÁS
O ESTADO QUE DÁ CERTO

PROJETO DE PATAMARIZAÇÃO

CAIAPÔNIA MÓD. II - 50 UH

ENDEREÇO DA OBRA: AV. ANTÔNIO PEREIRA LEITE, LTS. 02 AO 13 E 16 AO 27 DA QD.05, LTS. 02 AO 08 E 15 AO 29 DA QD.08 E LTS. 02 AO 05 DA QD.09, RES. VALE DOS SONHOS, CAIAPÔNIA, GO. CEP 75850-000

PROPRIETÁRIO:

AGÊNCIA GOIANA DE HABITAÇÃO - AGEHAB
CNPJ: 01.274.240/0001-47

AUTOR DO PROJETO:

ARQ. URB. PAULO HENRIQUE STIVAL | CAU: 109492-0 / GO

PATAMARIZAÇÃO

CONTEÚDO:

MUROS DE ARRIMO

ÁREA DO TERRENO: 10.107,74m²	**DESENHO:** PAULO H. STIVAL	**ESCALA:** 1 : 100	**FOLHA:** 09/10
ÁREA CONSTRUÍDA: 00.000,00m²	**PROGRAMA:** REVIT - 2025 / **DATA:** SET/2024	**FORMATO:** A1 (841x594mm)	

IMPORTANTE: ANTES DA EXECUÇÃO, VERIFICAR A COMPATIBILIDADE COM PROJETOS COMPLEMENTARES: TOPOGRÁFICO, EXECUTIVO, ESTRUTURAL, ELÉTRICO E HIDRÁULICO.

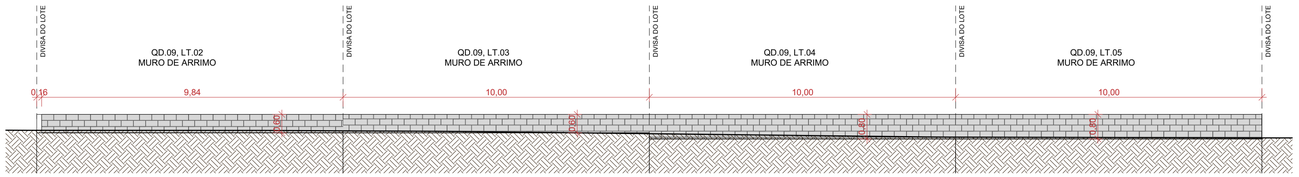

54 **M.09**

ESCALA - 1 : 100

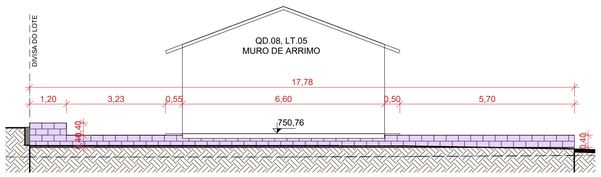

55 **M.10**

ESCALA - 1 : 100

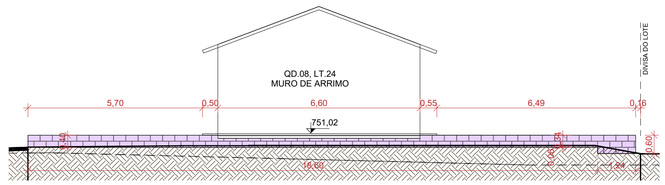

56 **M.11**

ESCALA - 1 : 100

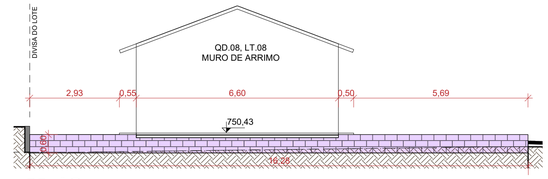

57 **M.12**

ESCALA - 1 : 100

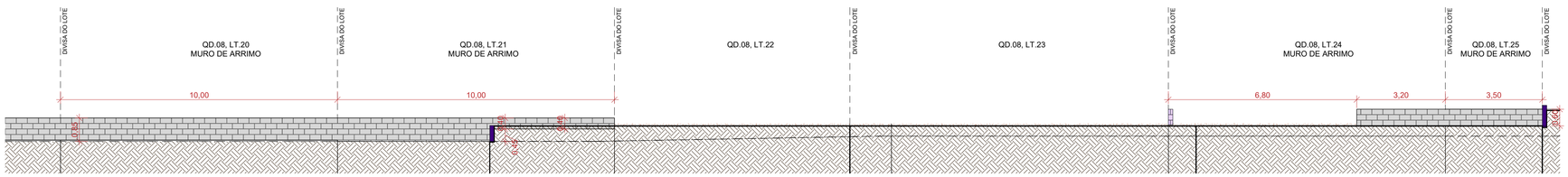

58 **M.13**

ESCALA - 1 : 100

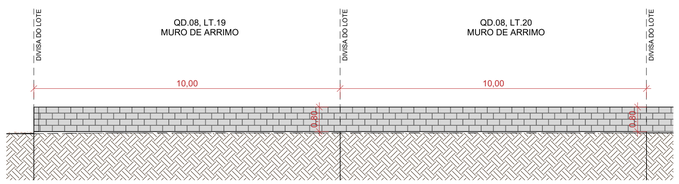

59 **M.14**

ESCALA - 1 : 100

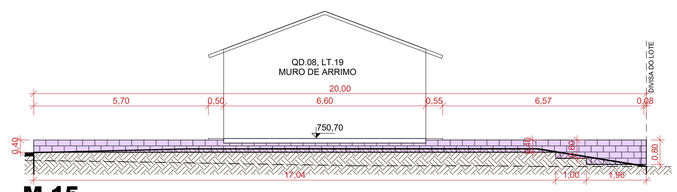

60 **M.15**

ESCALA - 1 : 100

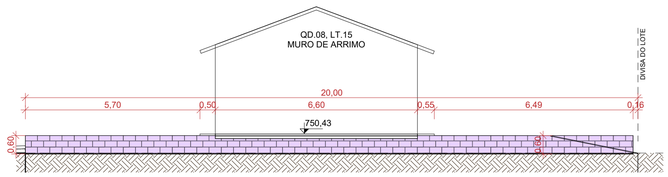

61 **M.16**

ESCALA - 1 : 100

NOTA 1: O TERRENO DO RECUO FRONTAL DE GRAMA DEVERÁ SER NIVELADO EM CONFORMIDADE COM O NÍVEL DA CALÇADA E DO PLATÔ DA CASA.

NOTA 2: A RAMPA DE ACESSO DEVE TER DE 3% A 8,33% CHEGANDO AO NÍVEL DO PASSEIO DE PROTEÇÃO DA CASA. QUALQUER ESTRUTURA DE FUNDAÇÃO DEVE SER REALIZADA ABAIXO DESTE NÍVEL PARA QUE A RAMPA SE MANTENHA COMO ESPECIFICADA EM PROJETO. VER DETALHE EM CORTE ESQUEMÁTICO PRANCHA 01.

NOTA 3:

PATAMARIZAÇÃO

_ O PROJETO DE PATAMARIZAÇÃO FOI EXECUTANDO COM BASE NO LEVANTAMENTO TOPOGRÁFICO REALIZADO PELO TECNÓLOGO EM AGRIMENSURA RÔMULO GUILHERME MENEZES, SOBRE ART Nº 1020240120183

ARRIMOS

_ O DETALHAMENTO DOS MUROS DE ARRIMO ENCONTRA-SE NO PROJETO ESTRUTURAL.

TALUDES

_ DEVERÁ SER PREVISTO SISTEMA DE DRENAGEM DOS TALUDES.
_ O TALUDE E 1M EM SEU ENTORNO DEVERÁ SER REVESTIDO DE COBERTURA VEGETAL.

CALÇADAS

_ O DETALHAMENTO DAS CALÇADAS ENCONTRA-SE NO PROJETO PASSEIO PÚBLICO.

PROJEÇÃO DA VAGA DE VEÍCULO

_ VERIFICAR A POSIÇÃO DAS VAGAS DE VEÍCULO EM PROJETO DE PASSEIO PÚBLICO.

LOTES FORA DOS CRITÉRIOS NECESSÁRIOS:

_ TODOS OS LOTES ATENDEM AOS CRITERIOS

LOTES RESERVADOS

_ OS LOTES 05, 07, 09, 11 NA QUADRA 05 SÃO RESERVADOS PARA IDOSOS E PESSOAS COM DEFICIÊNCIA (PCD), RESPECTIVAMENTE.
_ 5% (CINCO POR CENTO) DAS UNIDADES DE PROGRAMAS DE LOTEAMENTOS SOCIAIS E DE HABITAÇÃO POPULAR SERÃO DESTINADAS ÀS MULHERES VÍTIMAS DE VIOLÊNCIA DOMÉSTICA CONFORME LEI ESTADUAL Nº 21.525/2022. TAIS HABITAÇÕES SERÃO DESIGNADAS EM SORTEIO E NÃO HAVERÃO DIFERENCIAÇÃO ÀS DEMAIS.

HISTÓRICO DE REVISÃO: R00

00 -EMISSÃO INICIAL DO PROJETO
01 - ATUALIZAÇÃO MODELO CONSTRUTIVO - CASA EXCEL
02 - XXXXXXXXXXXXXXXXX
03 - XXXXXXXXXXXXXXXXX
04 - XXXXXXXXXXXXXXXXX
05 - XXXXXXXXXXXXXXXXX

QUADRO DE REVISÕES

REVISÃO	DATA	MOTIVAÇÃO	SOLICITANTE	CONTEÚDO	AUTOR
R00	06/09/2024	Nº SEI e Despacho Nº 202400031008168	SECPLANH	Emissão inicial do projeto	Paulo H. Stival
R01	23/01/2025	Nº SEI e Despacho Nº 202400031008168	SECPLANH	Atualização modelo construtivo	Paulo H. Stival

APROVAÇÃO DE PROJETO:

Os projetos referentes ao Processo SEI Nº202400031008168, encontram-se dentro das normas e exigências da AGEHAB, tendo sido elaborado por profissionais habilitados.

GERÊNCIA DE PROJETOS DE IMPLANTAÇÃO

SECRETARIA EXECUTIVA DE PLANEJAMENTO E PROJETOS HABITACIONAIS

AGEHAB Agência Goiana de Habitação

GOVERNO DE GOIÁS O ESTADO QUE DÁ CERTO

PROJETO DE PATAMARIZAÇÃO

CAIAPÔNIA MÓD. II - 50 UH

ENDEREÇO DA OBRA: AV. ANTÔNIO PEREIRA LEITE, LTS. 02 AO 13 E 16 AO 27 DA QD.05, LTS. 02 AO 08 E 15 AO 29 DA QD.08 E LTS. 02 AO 05 DA QD.09, RES. VALE DOS SONHOS, CAIAPÔNIA, GO. CEP 75850-000

PROPRIETÁRIO:

AGÊNCIA GOIANA DE HABITAÇÃO - AGEHAB
CNPJ: 01.274.240/0001-47

AUTOR DO PROJETO:

ARQ. URB. PAULO HENRIQUE STIVAL | CAU: 109492-0 / GO

PATAMARIZAÇÃO

CONTEÚDO:

MUROS DE ARRIMO

ÁREA DO TERRENO: 10.107,74m²	**DESENHO:** PAULO H. STIVAL	**ESCALA:** 1 : 100	**FOLHA:** 10/10
ÁREA CONSTRUÍDA: 00.000,00m²	**PROGRAMA:** REVIT - 2025 **DATA:** SET/2024	**FORMATO:** A1 (841x594mm)	

IMPORTANTE: ANTES DA EXECUÇÃO, VERIFICAR A COMPATIBILIDADE COM PROJETOS COMPLEMENTARES: TOPOGRÁFICO, EXECUTIVO, ESTRUTURAL, ELÉTRICO E HIDRÁULICO.